

27è

Rallye la Llana

8-11 ABRIL



Circuit d'Osona

TRAM ESPECTACLE

Fàcil - Còmode - Espectacular

Divendres 10 d'Abril - 17:00



ROAD BOOK

autosí



ÍNDICE

Comisarios Relaciones con los Concursantes	B
Criterios de Confección Libro de Ruta	C
Procedimiento de Seguridad en caso de accidente	D
Solicitud de Nueva Salida	F
Simbología	G
Sector Calibrado Terratrip	H
Mapa general Itinerario	K
Rutómetro	L
Parque de Asistencia y Base del Rallye	M
Podium de Salida, Reagrupamientos y Parque Cerrado	N
Itinerario de Parque de Asistencia a Ceremonia Podio Salida	1A
Itinerario de Circuit d'Osona a Parque de Asistencia	1B
1a Sección Viernes 10/04/2026	1
De Podio Salida a Circuit d'Osona	3
TC1 Circuit d'Osona	7
TC2 Circuit d'Osona	13
2a Sección Sábado 11/04/2026	19
De Parque de Asistencia a C.H. Alpens	21
TC3 Alpens-1 a C.H. La Nou	27
TC4 La Nou-1 a C.H. Borredà	35
3ª Sección Sábado 11/04/2026	45
De Reagrupamiento Borredà a C.H.Parque de Asistencia	47
Parque de Asistencia-1	51
De Parque de Asistencia a C.H. Alpens	53
TC5 Alpens-2 a C.H. La Nou	59
TC6 La Nou-2 a C.H.Regrupamiento Ripoll	67
4ª Sección Sábado 11/04/2026	79
De Reagrupamiento Pl. Monestir Ripoll a Parque de Asistencia	81
Parque de Asistencia-2	83
De Parque de Asistencia a C.H. Coll de Santigosa	85
TC7 Coll de Santigosa-1 a C.H. Llaés	89
TC8 Llaés-1 a C.H.Regrupamiento Sant Quirze de Besora	97
5ª Sección Sábado 11/04/2026	105
De Reagrupamiento Sant Quirze de Besora a Parque de Asistencia	107
Parque de Asistencia-3	111
De Parque de Asistencia a C.H. Coll de Santigosa	113
TC9 Coll de Santigosa-2 a C.H. Llaés	117
TC10 Llaés-2 a C.H.Regrupamiento Sant Quirze de Besora	125
Itinerarios alternativos: Alpens	pag. 137
La Nou	pág. 145
Coll de Santigosa	pág. 149
Llaés-1	pág. 155
Llaés-2	pág. 161

COMISARIO RELACIÓN COMPETIDORES



Gregori Chorro
Telf: +34 616 30 86 97
Idiomas: CAT/ESP/FR



Eduard Vargas
Telf: +34 671 884 193
Idiomas: CAT/ESP/ENG

Plan de trabajo

Viernes	10 de abril	07:30	Entrega de documentación
		08:00	Verificaciones técnicas
		13:00	1ª Reunión de los Comisarios Deportivos
		14:00	Publicación lista autorizados
		15:00	Pre-parque de Salida
		17:30	Ceremonia de Salida – Inicio Rally 1ª Sección
		18:12	CH Final 1ª Sección
		21:00	2ª Reunión del Colegio de Comisarios Deportivos
		22:00	Publicación Orden y Hora de salida de la 2ª Sección
Sábado	11 de abril	07:15	CH Inicio 2ª Sección
		09:25	Reagrupamiento 1
		13:25	Reagrupamiento 2
		16:50	Reagrupamiento 3
		19:30	3ª Reunión del Colegio de Comisarios Deportivos
		20:00	Llegada Fin de Rallye
		20:30	Verificaciones técnicas finales
		21:15	Entrega de trofeos

CRITERIOS DE CONFECCIÓN LIBRO DE RUTA

Este Libro de Ruta ha sido confeccionado y repasado el mes de enero de 2026. Cualquier modificación relevante que se produzca en el itinerario entre la publicación de este Libro de Ruta y el día de la prueba, será notificado y entregado a los participantes mediante complemento.

En la edición de este Libro de Ruta, se ha puesto especial atención en facilitar su uso e interpretación, prescindiendo de toda la información que se ha considerado "superficial" o "poco relevante".

La nomenclatura oficial de las carreteras se encontrará anotada en la columna situada a la izquierda de la ventana "INFORMACIONES".

Sólo se hacen constar los cruces necesarios, junto con otras informaciones de interés (gasolineras, hitos kilométricos de verificación, etc).

Siguiendo este criterio, **cuando estemos circulando por una vía, se seguirá por la misma hasta que no se indique un cambio de vía y/o dirección.**

Este Libro de Ruta sido cuidadosamente elaborado por parte del organizador y agradeceremos sugerencias que permitan mejorarlo.

PROCEDIMIENTO DE SEGURIDAD EN CASO DE ACCIDENTE

Todos los Competidores deberán estar familiarizados con el artículo 53 del Reglamento Deportivo de Rallyes y del Anexo 3.

53.3 ACCIDENTE EN TRAMO CRONOMETRADO

53.3.1 En caso de un accidente donde se requiere atención médica urgente, es de aplicación lo siguiente:

- El interruptor SOS de la consola de emergencia debe activarse lo antes posible.
- Cuando sea posible, el cartel rojo **SOS** debe mostrarse de inmediato a los siguientes automóviles.

Tan pronto como sea posible el triángulo reflectante rojo vdebe colocarse en una posición visible en el mismo lado de la carretera en el que está situado el vehículo al menos 50 metros antes de la posición del automóvil, para advertir a los siguientes conductores, incluso si el vehículo está fuera de la calzada.

53.3.2 Cualquier equipo al que se le muestre el cartel rojo **SOS** desplegado, o que vea un vehículo que hata sufrido un accidente y no se le muestre el cartel verde **OK**, se detendrá de inmediato y sin excepción para prestar asistencia. Todos los siguientes autos también se detendrán. El segundo automóvil en la escena procederá a informar al siguiente punto de radio. Los vehículos subsiguientes deberán dejar la ruta despejada para los vehículos de emergencias. A todos los equipos detenidos por este procedimiento se les asignará un tiempo de acuerdo con el Art. 52.

53.3.3 En caso de accidente en el que no se requiere intervención médica inmediata o detención de un vehículo dentro de un tramo cronometrado, ya sea temporal o permanentemente, es de aplicación lo siguiente:

- El interruptor **OK** en la consola de emergencia debe ser activado e el intervalo de un minuto posterior a la detención.
- El cartel verde **OK** debe mostrarse de inmediato a los siguientes automóviles. Si la tripulación abandona el vehículo, se debe mostrar el cartel verde **OK** para que sea claramente visible para todos los demás competidores.

53.3.4 Si la pantalla de la consola de emergencia muestra el **SOS**, la señal de **OK** o de peligro, entonces esta señal es equivalente a la pantalla de la placa **SOS/OK** o el triángulo reflectante rojo.

PROCEDIMIENTO DE SEGURIDAD EN CASO DE ACCIDENTE

53.3.5 Si por cualquier motivo no fuera posible mostrar el cartel **OK** / **SOS** en cual-quiera de las situaciones anteriores, esto puede ser reemplazado por un lenguaje de señas mostrado por los miembros del equipo claramente visibles fuera del vehículo:

- Un brazo y pulgar hacia arriba para indicar **OK**.
- Brazos cruzados sobre la cabeza para indicar **SOS**.



53.3.6 El comportamiento de los participantes que siendo posible para ellos no cumplan con las reglas anteriores, será comunicado por el Director de Carrera a los Comisarios Deportivos.

53.3.7 El Libro de Ruta deberá contener una página que indique el procedimiento a seguir en caso de accidente.

53.3.8 El equipo que se retire del rallye debe informar dicha retirada a los organizadores lo antes posible, salvo en caso de fuerza mayor. El incumplimiento de esta norma estará sujeta a una penalización a criterio de los Comisarios Deportivos.

53.4 ACCIDENTE EN UN TRAMO CRONOMETRADO QUE INVOLUCRA A UNA PERSONA QUE NO ES MIEMBRO DE UN EQUIPO

Si un equipo está involucrado en un accidente en el que una persona del público sufre lesiones físicas, el vehículo debe detenerse de inmediato y debe seguirse el mismo procedimiento que se aplica cuando es un miembro del equipo el que necesita atención médica urgente según lo establecido en el Artículo 53.3.1

El número de teléfono en caso de emergencia es: 681 632 624

SOLICITUD DE NUEVA SALIDA

Esta ficha debe ser entregada en mano al Comisario de Relación con los Concurso-tes, al Director de Carrera o a su representante en la Secretaría del Rallye

Equipo participante con el N°

Att Director de Carrera

Concurso-nte.....Licencia N°.....

Nombre del Piloto.....Licencia N°.....

Nombre del Copiloto.....Licencia N°.....

EXPONEN:

Que abandonó la carrera en la.....Sección, solicita la reincorporación a la carrera.

SOLICITA:





















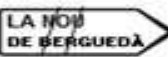











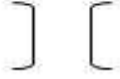



De acuerdo con el Art. 54.1 del Reglamento Deportivo de Rallyes y el Reglamento Particular de esta Prueba, sea autorizado a tomar la salida en laSección.

En Ripoll a.....de marzo de 2025

Nombre del miembro del equipo que entrega esta solicitud:

.....
Firma

SIMBOLOGIA

	Punto de medición			Preaviso C.H./ C.H.
	Punto de medición coincide con puesto de Control			Salida
	— Asfalto Tierra			Preaviso Meta / Meta
	Vía urbana de doble sentido			Control Stop
	Atención Precaución			Final de zona
	Hito kilométrico			Punto de radio
	Entrada a población			Puesto médico
	Túnel			Zona de repostaje
	Dirección a seguir			Final zona de repostaje
	Dirección errónea			Zona marcaje ruedas
	Indicación no visible con facilidad			Final zona marcaje ruedas
	Panel indicador			Vehículo rescate "R"
	Casa o edificación			Grúa
	Semáforo			Ambulancia
	Gasolinera			Agente de policía
	Puente			Personal de seguridad
	Caravana del rallye en ambos sentidos			Distancia inferior a 200 mts., coincide con un cambio de página

SECTOR CALIBRADO TERRATRIP

Ctra. N-260a de Ripoll dirección Sant Bernabé de Les Tenes y viceversa

Calibrado y mediciones: Conducción por el centro del carril con sistema Katya trip :

Vehículo tracción delantera y equipado con 2 sondas colocadas una en la rueda posterior derecha y otra en la rueda posterior izquierda.



Tramo de calibrado: 

Ctra. N-260a desde el p.k. 115,3 saliendo de Ripoll dirección Sant Bernabé de les Tenes

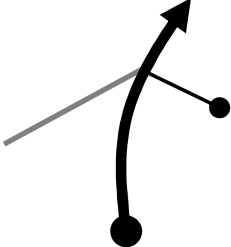
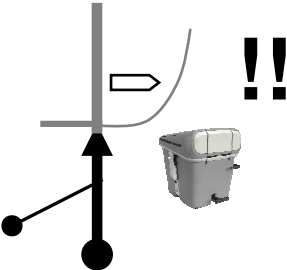
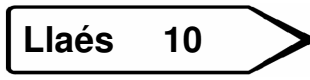
Tramo calibrado de retorno: 

Ctra. N-260a desde el p.k. 111,0 dirección Ripoll hasta la marca en el cruce con la calle de Vista Alegre entrando en Ripoll

27 RALLY LA LLANA

SECTOR CALIBRADO TERRATRIP

Ctra. N-260a de Ripoll dirección Sant Bernabé de Les Tenes

Distancia		DIRECCIÓN	INFORMACIONES	Kms. Regresivos
TOTAL	PARCIAL			
0,000	0,000		N-260a En línea con guardarraíl INICIO CALIBRADO TERRATRIP	4,518
4,518	4,518		N-260a  En línea con el anclaje del contenedor gris FINAL CALIBRADO TERRATRIP	0,000



INICIO CALIBRADO



FINAL CALIBRADO

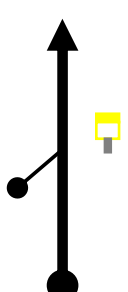





27 RALLY LA LLANA

J

SECTOR CALIBRADO DE RETORNO

Ctra. N-260a de Sant Bernabé de Les Tenes direcció Ripoll

Distancia		DIRECCIÓN	INFORMACIONES	Kms. Regresivos
TOTAL	PARCIAL			
0,000	0,000		N-260a  INICIO RETORNO CALIBRADO	4,443
4,443	4,443		N-260a  Línea señal de Stop en el lateral FINAL RETORNO CALIBRADO	0,000



INICIO RETORNO



FINAL RETORNO



27 RALLYE LA LLANA

L

RUTÓMETRO

ITINERARIO

Miércoles 8 de abril de 2026

CH	INFORMACIÓN	Kms. T.C.	Kms. Enlace	Kms. Totales	Tiempo Sector	Media km/h	Hora 1º
	Ctra. BV-4132z						
TD	TEST DAY (de 09:00 a 18:00 horas)	4,200					9:00 14:30
	Ctra. BV-4132z		4,600	8,800			

Viernes 10 de abril de 2026

CH	INFORMACIÓN	Kms. T.C.	Kms. Enlace	Kms. Totales	Tiempo Sector	Media km/h	Hora 1º
0	Salida Podium Plaça Major - Vic						17:30
1	Circuit d'Osona		5,770	5,770	00:27	12,82	17:57
	TC 1 - CIRCUIT D'OSONA 1	1,350					18:00
2	Circuit d'Osona		0,140	1,490	00:07	12,77	18:07
	TC 2 - CIRCUIT D'OSONA 2	1,350					18:10:30
	Control Stop - Final 1ª Sección		0,140	1,490			

Sábado 11 de abril de 2026

2A	Salida Parque de Asistencia - Ripoll						7:15
	ZR Kms próximo refueling	(22,828)	(91,642)	(114,470)			
3	Alpens		26,440	26,440	00:42	37,77	7:57
	TC 3 - ALPENS 1	12,292					8:00
4	Previo La Nou		14,548	26,840	00:37	43,52	8:37
	TC 4 - LA NOU 1	10,536					8:40
4A	Entrada Reagrupamiento Borredà		25,414	35,950	00:45	47,93	9:25

REAGRUPAMIENTO 1 - Borredà

00:20

4B	Salida Reagrupamiento Borredà						9:45
4C	Entrada Parque de Asistencia - Ripoll		25,240	25,240	00:30	50,48	10:15
	PA ASISTENCIA 1 - Ripoll				00:30		
4D	Salida Parque de Asistencia - Ripoll						10:45
	ZR Kms próximo refueling	(22,828)	(93,972)	(116,800)			
5	Alpens		26,440	26,440	00:42	37,77	11:27
	TC 5 - ALPENS 2	12,292					11:30
6	Previo La Nou		14,548	26,840	00:37	43,52	12:07
	TC 6 - LA NOU 2	10,536					12:10
6A	Entrada reagrupamiento Ripoll		51,504	62,040	01:15	49,63	13:25

REAGRUPAMIENTO 2 - Ripoll

01:00

6B	Salida Reagrupamiento Ripoll						14:25
6C	Entrada Parque de Asistencia - Ripoll		1,480	1,480	00:15	5,92	14:40
	PA ASISTENCIA 2 - Ripoll				00:30		
6D	Salida Parque de Asistencia - Ripoll						15:10
	ZR Kms próximo refueling	(29,644)	(45,931)	(75,575)			
7	Sant Joan de les Abadesses		16,924	16,924	00:32	31,73	15:42
	TC 7 - COLL DE SANTIGOSA 1	14,611					15:45
8	Previo Llaes		8,600	23,211	00:32	43,52	16:17
	TC 8 - LLAES 1	15,033					16:20
8A	Entrada reagrupamiento sant Quirze de Besora		7,227	22,260	00:30	44,52	16:50

REAGRUPAMIENTO 3 - Sant Quirze de Besora

00:30

8B	Salida Reagrupamiento Sant Quirze de Besora						17:20
8C	Entrada Parque de Asistencia - Ripoll		13,180	13,180	00:20	39,54	17:40
	PA ASISTENCIA 3 - Ripoll				00:30		
8D	Salida Parque de Asistencia - Ripoll						18:10
	ZR Kms próximo refueling	(29,644)	(47,171)	(76,815)			
9	Sant Joan de les Abadesses		16,924	16,924	00:27	37,61	18:37
	TC 9 - COLL DE SANTIGOSA 2	14,611					18:40
10	Previo Llaes		8,600	23,211	00:32	43,52	19:12
	TC 10 - LLAES 2	15,033					19:15
10A	Parque Cerrado Plaça del Monestir - Final Rallye -		21,647	36,680	00:45	48,91	20:00

Totales Rallye

107,644

284,766

392,410

27,43%

Orto 06:47/ Ocaso 20:29

00:10

Incluye bonificación 10 min. extra para repostaje

1ª SECCIÓN

2ª SECCIÓN

3ª SECCIÓN

4ª SECCIÓN

5ª SECCIÓN

SECTOR

1

2

3

4

5

6

7

8

9

10

11

12

13

14

15

16

17

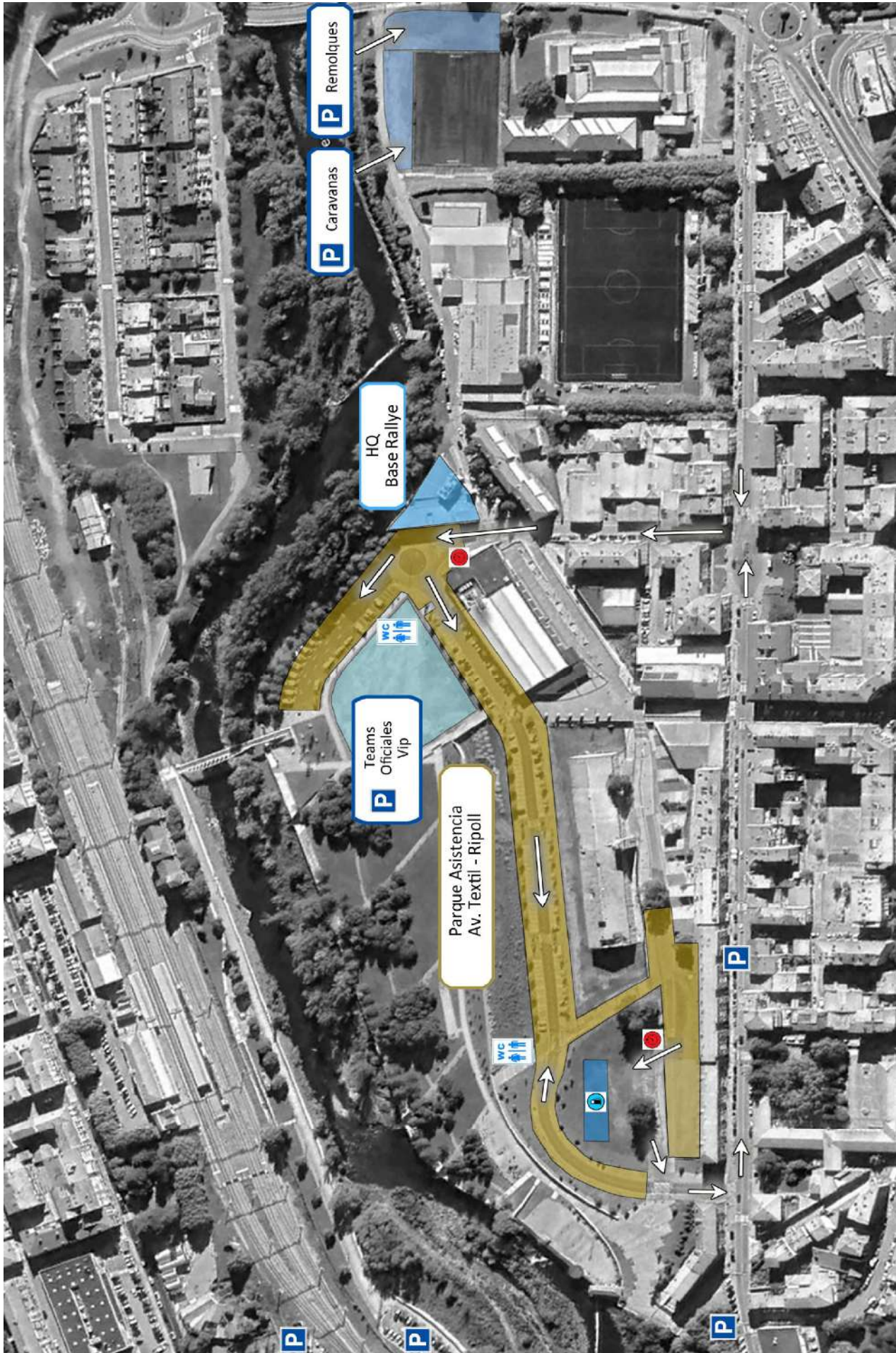
18

19

20

21

PARQUE DE ASISTENCIA Y BASE DEL RALLYE



PRE-PARQUE Y PODIUM CEREMONIA DE SALIDA

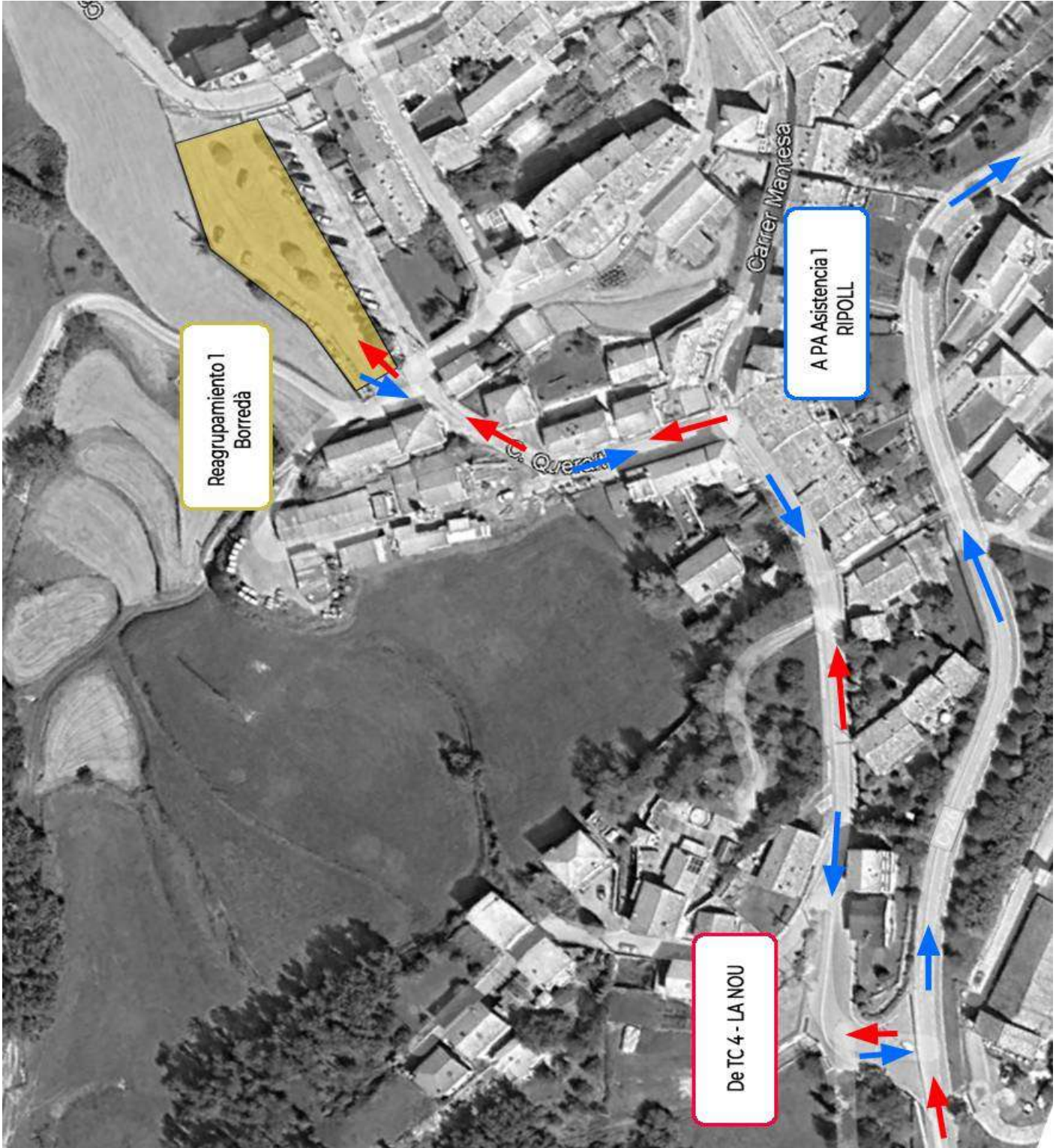


Parque Ceremonia de Salida

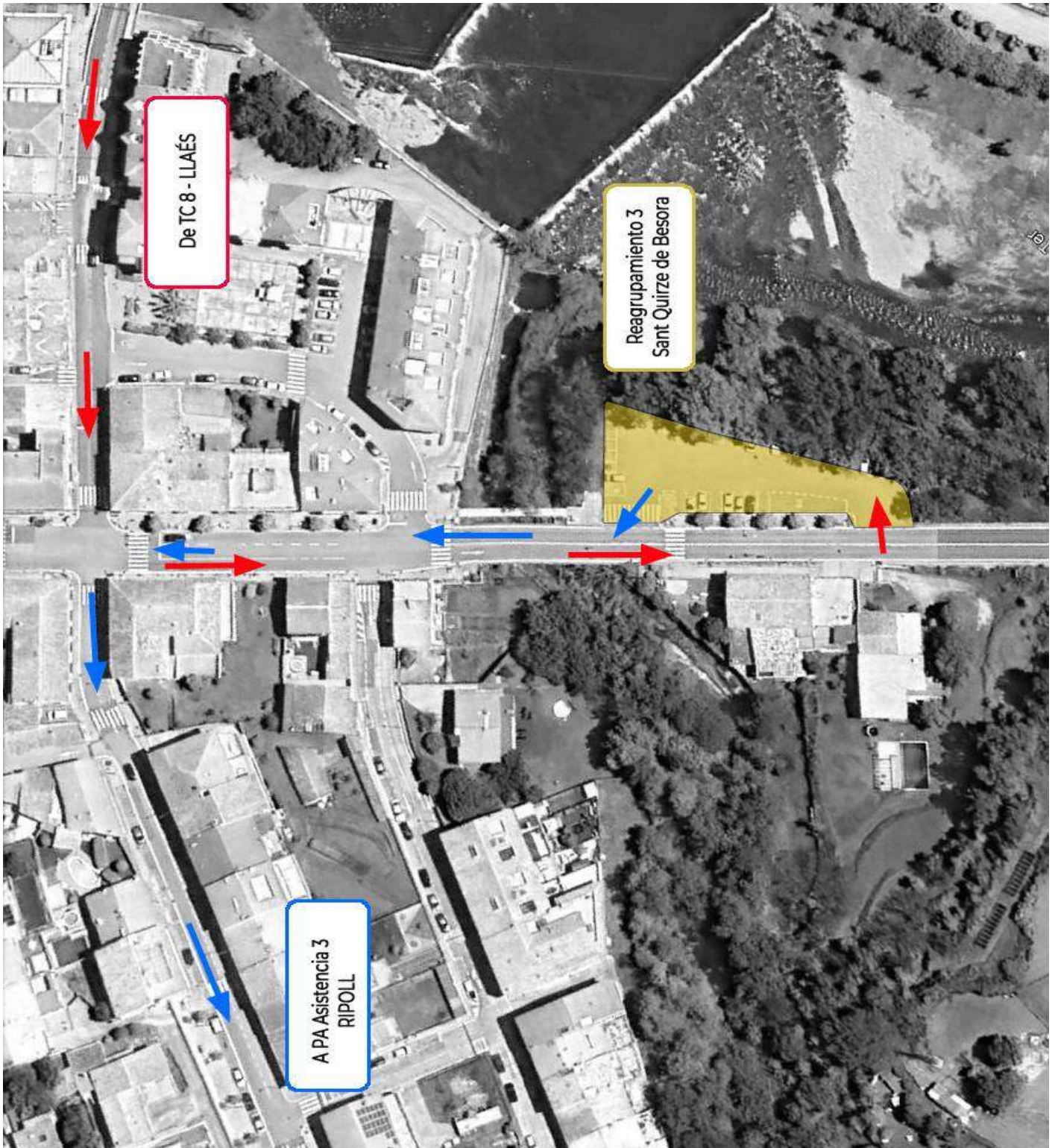
27 RALLYE LA LLANA

REAGRUPAMIENTO BORREDÀ

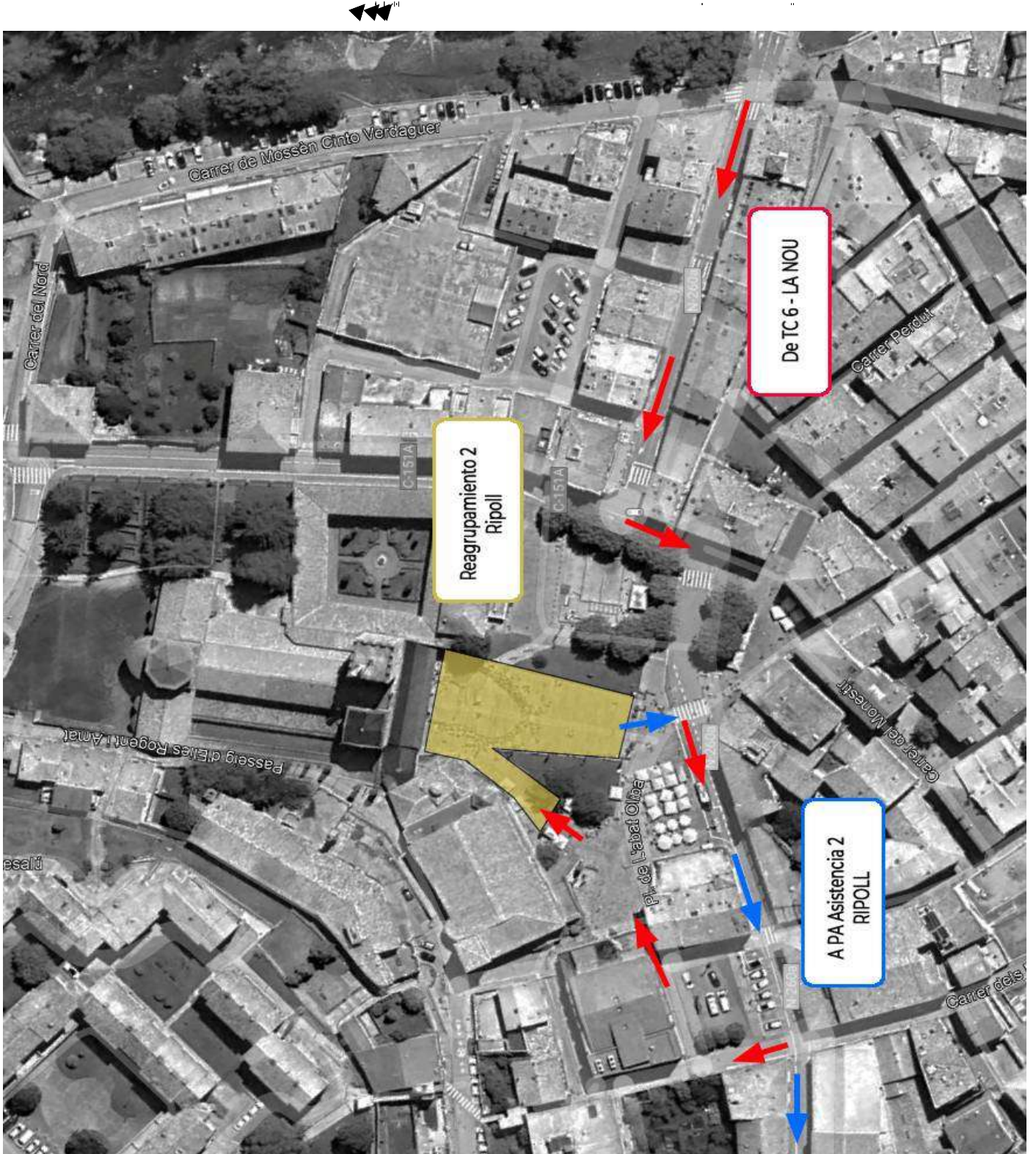
0



REAGRUPAMIENTO SANT QUIRZE DE BESORA



REAGRUPAMIENTO Y PARQUE CERRADO RIPOLL



ITINERARIO

De P.A. a Ceremonia Podium Salida

36,70 kms

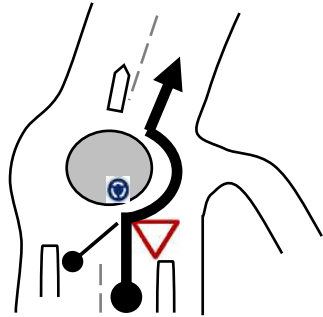


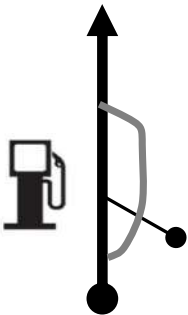

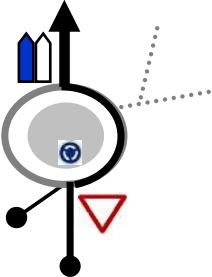







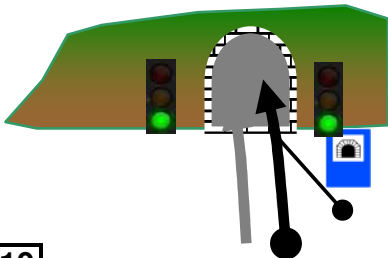

27 RALLYE LA LLANA

3A

Sección		Parque de Asistencia	→	Ceremonia Podio Salida	Distancia	Tiempo	Promedio	Sector
					36,70			
Distancia		DIRECCIÓN			INFORMACIONES		Kms. Regresivos	
TOTAL	PARCIAL							
0,00	0,00	1				Urbano	N 42.15303 E 2.19265	36,70
						Urbano		
0,05	0,05	2						36,65
						Urbano		
0,09	0,04	3					x Ctra. de Barcelona	36,61
						Urbano		
0,43	0,34	4						36,27
						Urbano	C-17 Vic → Berga → Barcelona →	
0,75	0,32	5					x C-17	35,95

27 RALLYE LA LLANA

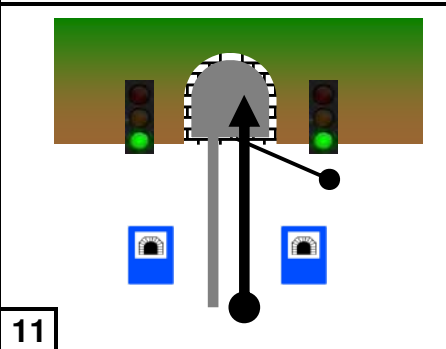

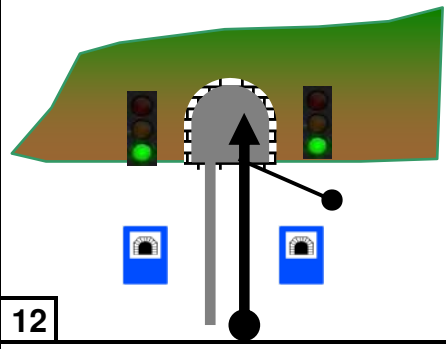

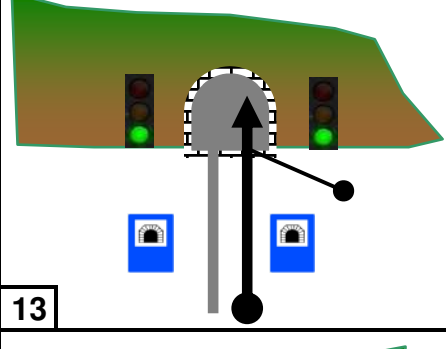

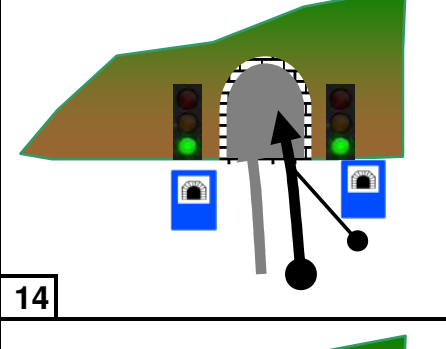

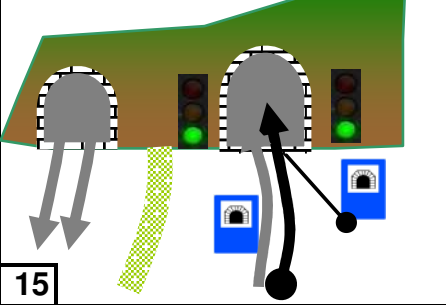

4A

Sección		Parque de Asistencia	→ Ceremonia Podio Salida	Distancia	Tiempo	Promedio	Sector
				36,70			
Distancia		DIRECCIÓN	INFORMACIONES	Kms.			
TOTAL	PARCIAL			Regresivos			
1,12	0,37	6 	C-17  VIC BARCELONA BERGA 	35,58			
1,40	0,28	7 	C-17  Acceso a gasolinera por el lateral	35,30			
1,51	0,11	8 	C-17  VIC BARCELONA  BERGA 	35,19			
2,47	0,96	9 	C-17  VIC BARCELONA  Colònia Santa Maria 	34,23			
2,64	0,17	10 	C-17  Ripoll 881 m	34,06			

27 RALLYE LA LLANA

5A

Sección	Parque de Asistencia	→	Ceremonia Podio Salida	Distancia 36,70	Tiempo	Promedio	Sector
---------	----------------------	---	------------------------	---------------------------	--------	----------	--------

Distancia		DIRECCIÓN	INFORMACIONES	Kms. Regresivos
TOTAL	PARCIAL			
4,10	1,46		<div style="border: 1px solid black; padding: 2px;">C-17</div> 	32,60
6,39	2,29		<div style="border: 1px solid black; padding: 2px;">C-17</div> 	30,31
7,34	0,95		<div style="border: 1px solid black; padding: 2px;">C-17</div> 	29,36
8,08	0,74		<div style="border: 1px solid black; padding: 2px;">C-17</div> 	28,62
9,51	1,43		<div style="border: 1px solid black; padding: 2px;">C-17</div> 	27,19

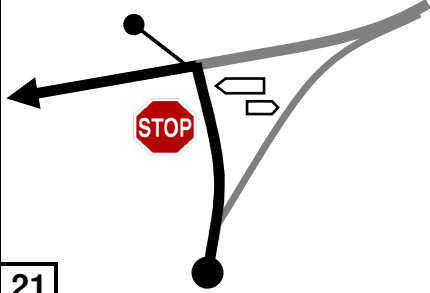
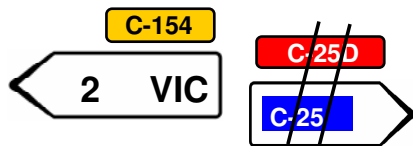
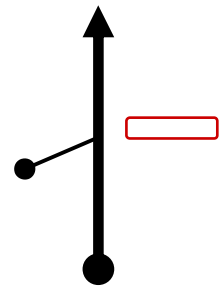

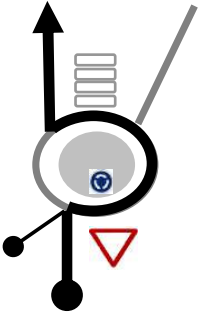




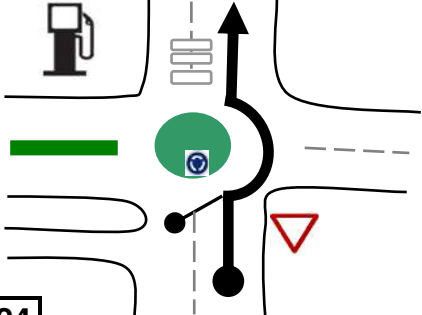





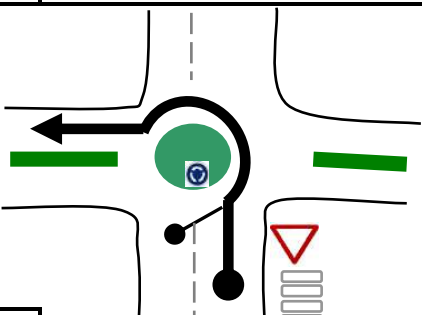





27 RALLYE LA LLANA

6A

Sección		Parque de Asistencia	→	Ceremonia Podio Salida	Distancia	Tiempo	Promedio	Sector
					36,70			
Distancia		DIRECCIÓN			INFORMACIONES		Kms. Regresivos	
TOTAL	PARCIAL							
9,92	0,41	16		C-17		26,78		
13,28	3,36	17		C-17		23,42		
31,91	18,63	18		C-17		4,79		
32,21	0,30	19		C-17	Seguir x carriles izquierda		4,49	
34,10	1,89	20		C-17		2,60		

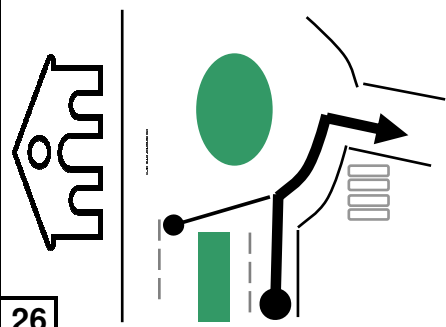
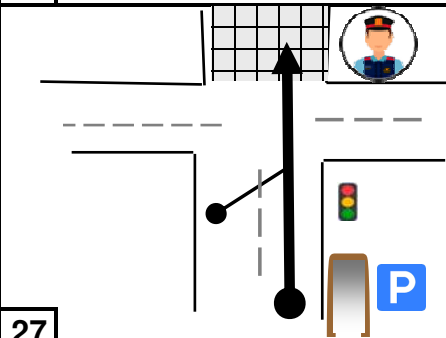
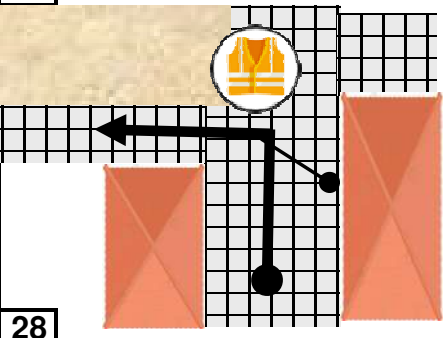
27 RALLYE LA LLANA

7A

Sección		Parque de Asistencia	→	Ceremonia Podio Salida	Distancia	Tiempo	Promedio	Sector
					36,70			
Distancia		DIRECCIÓN			INFORMACIONES			Kms. Regresivos
TOTAL	PARCIAL							
34,32	0,22	21		Lateral		x C-154	2,38	
35,01	0,69	22		C-154			1,69	
35,21	0,20	23		C-154	<p>Centre ciutat</p>  <p>Universitat de Vic </p> <p>Zona Esportiva </p> <p>Hospital Universitari de Vic </p>		1,49	
35,64	0,43	24		Urbano	<p>Recinte Firal </p> <p>Consell Comarcal </p> <p>Hospital de la Santa Creu </p> <p>H.Can Pamplona </p> <p>98 Oct. </p>	x c/Historiador Ramon Abadal	1,06	
35,98	0,34	25		Urbano	<p>Aparcaments de Vic </p> <p>Passeig Portal de la Rambla </p> <p>Mercat </p> <p>Plaça Major </p> <p>Països Catalans </p>	x c/ Mossèn Josep Gudiol	0,72	

27 RALLYE LA LLANA

8A

Sección		Parque de Asistencia	→	Ceremonia Podio Salida	Distancia	Tiempo	Promedio	Sector
					36,70			
Distancia		DIRECCIÓN			INFORMACIONES			Kms. Regresivos
TOTAL	PARCIAL							
36,31	0,33	26		Urbano	<ul style="list-style-type: none"> Centre ciutat Oficina de turisme Ajuntament H.Les Clarisses 	x c/ Jacint Verdaguer	0,39	
36,63	0,32	27		Urbano			0,07	
36,70	0,07	28		Urbano		x Plaça Major de Vic	0,00	

ITINERARIO
De Circuit d'Osona a P.A.
35,50 kms

27 RALLYE LA LLANA

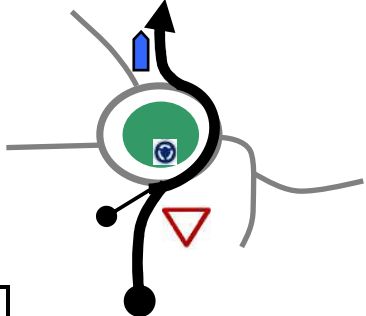
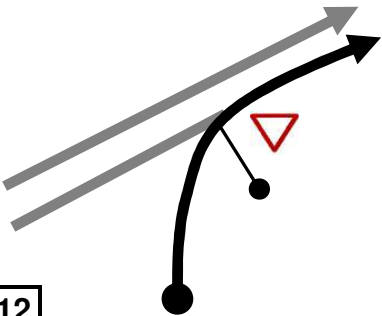
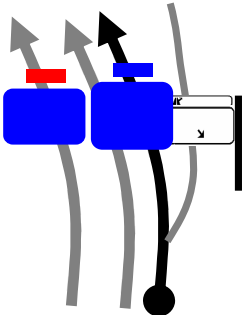
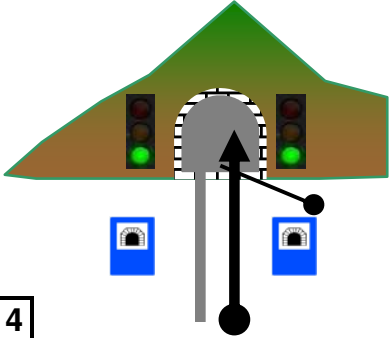
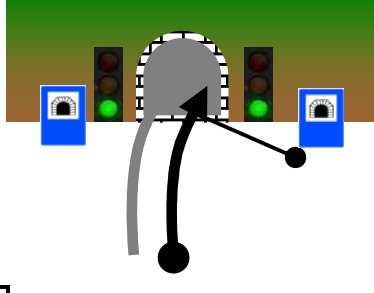
4B

Sección	TC 2 Circuit d'Osona		Parque de Asistencia	Distancia 35,50	Tiempo	Promedio	Sector
---------	--------------------------------	--	----------------------	---------------------------	--------	----------	--------

Distancia		DIRECCIÓN	INFORMACIONES	Kms. Regresivos
TOTAL	PARCIAL			
1,36	0,46	<div style="border: 1px solid black; padding: 2px; display: inline-block;">6</div>	<div style="border: 1px solid black; padding: 2px; display: inline-block;">C-153</div> <div style="border: 1px solid black; padding: 2px; display: inline-block; background-color: blue; color: white; text-align: center;">C-25</div> <div style="border: 1px solid black; padding: 2px; display: inline-block; background-color: blue; color: white; text-align: center;">Barcelona Lleida</div> Situar carril derecho	34,14
1,71	0,35	<div style="border: 1px solid black; padding: 2px; display: inline-block;">7</div>	<div style="border: 1px solid black; padding: 2px; display: inline-block;">Lateral</div> Incorporación a autovía x C-25	33,79
2,39	0,68	<div style="border: 1px solid black; padding: 2px; display: inline-block;">8</div>	<div style="border: 1px solid black; padding: 2px; display: inline-block;">C-25</div> <div style="border: 1px solid black; padding: 2px; display: inline-block; background-color: blue; color: white; text-align: center;">C-25 Km 183</div>	33,11
4,60	2,21	<div style="border: 1px solid black; padding: 2px; display: inline-block;">9</div>	<div style="border: 1px solid black; padding: 2px; display: inline-block;">C-25</div> <div style="border: 1px solid black; padding: 2px; display: inline-block; background-color: orange; color: white; text-align: center;">B-521</div> <div style="border: 1px solid black; padding: 2px; display: inline-block; background-color: white; text-align: center;">180</div> <div style="border: 1px solid black; padding: 2px; display: inline-block; background-color: blue; color: white; text-align: center;">C-17 Olot Ripoll</div> GURB VIC nord	30,90
4,82	0,22	<div style="border: 1px solid black; padding: 2px; display: inline-block;">10</div>	<div style="border: 1px solid black; padding: 2px; display: inline-block;">Lateral</div> <div style="border: 1px solid black; padding: 2px; display: inline-block; background-color: white; text-align: center;">RIPOLL OLOT</div> x N-152a	30,68


27 RALLYE LA LLANA

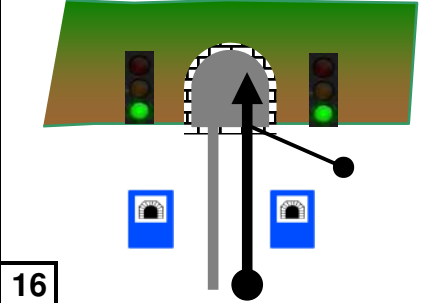

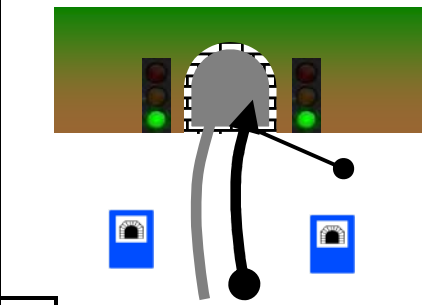

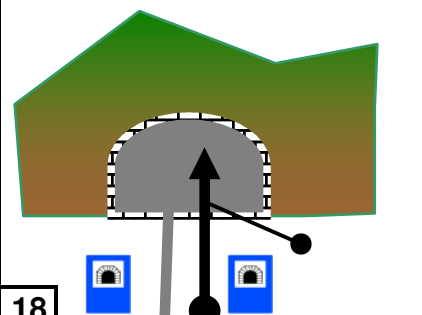

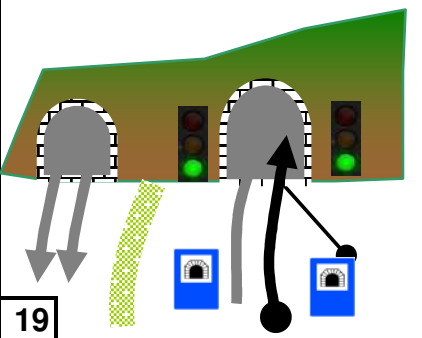

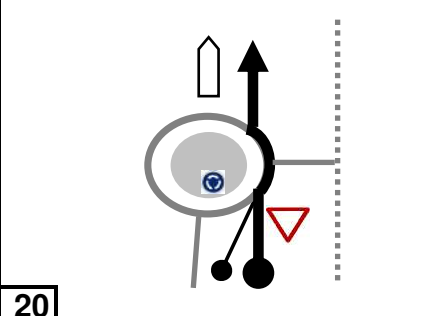


5B

Sección		TC 2		Parque de Asistencia	Distancia	Tiempo	Promedio	Sector
Circuit d'Osona		→						
Distancia		DIRECCIÓN		INFORMACIONES		Kms. Regresivos		
TOTAL	PARCIAL							
5,06	0,24	11		N-152a	C-17	Manlleu Ripoll Olot	30,44	
5,35	0,29	12		Lateral		Incorporación a autovía	30,15	
9,28	3,93	13		C-17	C-17	Ripoll St. Hipòlit V. altres Les Masies V. altres Torelló nord	26,22	
21,58	12,30	14		C-17		St. Quirze 270 m	13,92	
24,94	3,36	15		C-17		Ginestet 226 m	10,56	

27 RALLYE LA LLANA

6B

Sección	TC 2 Circuit d'Osona		Parque de Asistencia	Distancia 35,50	Tiempo	Promedio	Sector
---------	--------------------------------	---	----------------------	---------------------------	--------	----------	--------

Distancia		DIRECCIÓN	INFORMACIONES	Kms. Regresivos
TOTAL	PARCIAL			
25,24	0,30	 <p>16</p>	<p>C-17</p> 	10,26
27,49	2,25	 <p>17</p>	<p>C-17</p> 	8,01
29,33	1,84	 <p>18</p>	<p>C-17</p> 	6,17
30,88	1,55	 <p>19</p>	<p>C-17</p> 	4,62
31,92	1,04	 <p>20</p>	<p>C-17</p>  	3,58

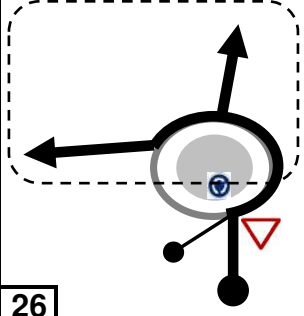
27 RALLYE LA LLANA

7B

Sección		TC 2 Circuit d'Osona		Parque de Asistencia	Distancia 35,50	Tiempo	Promedio	Sector
Distancia		DIRECCIÓN		INFORMACIONES			Kms. Regresivos	
TOTAL	PARCIAL							
34,29	2,37	21		C-17			1,21	
34,40	0,11	22		C-17			1,10	
34,69	0,29	23		C-17			0,81	
35,04	0,35	24		C-17			0,46	
35,33	0,29	25		Urbano			0,17	
						x c/ Concepció Ducloux		

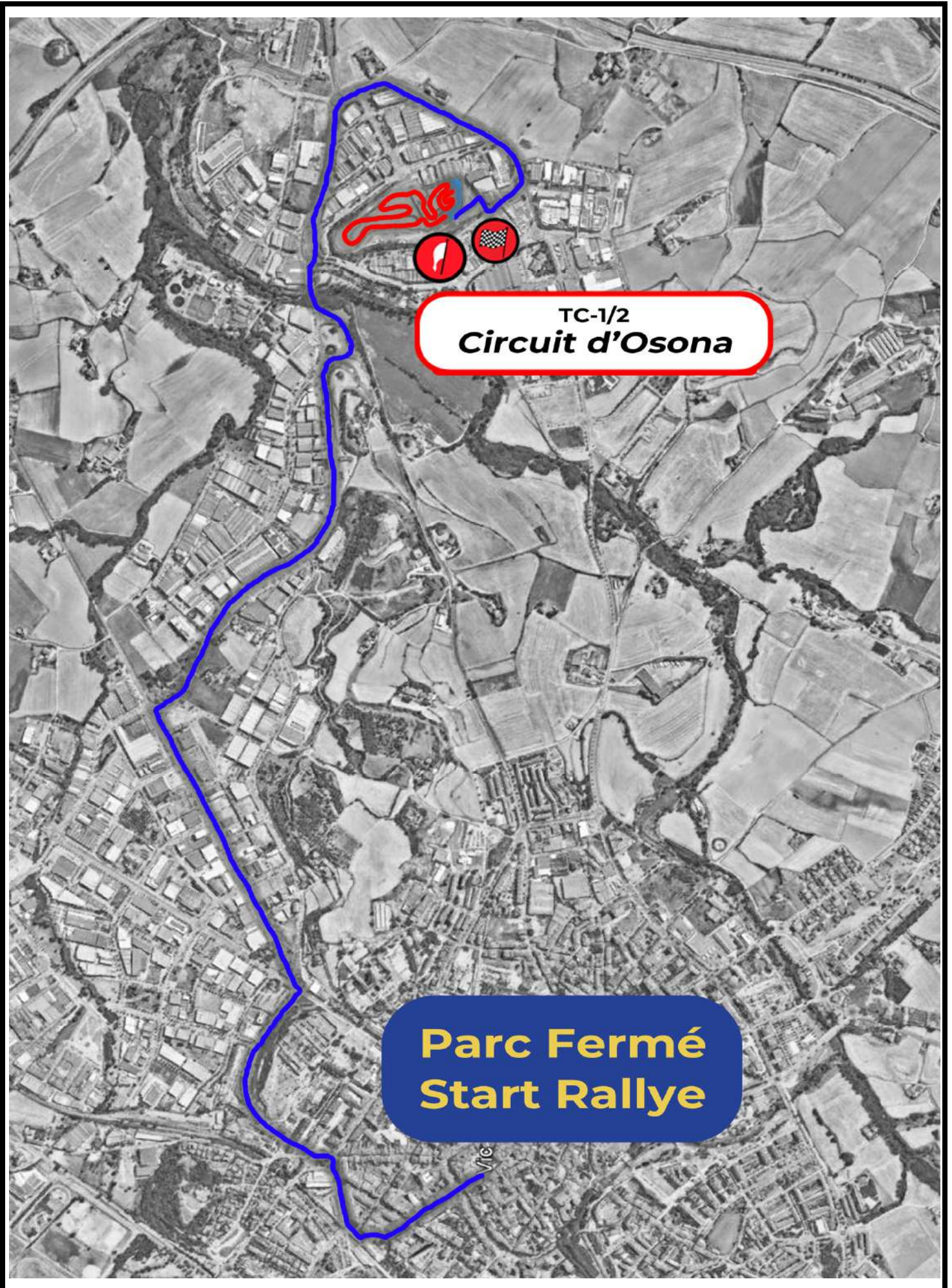
27 RALLYE LA LLANA

8B

Sección		TC 2 Circuit d'Osona		→	Parque de Asistencia	Distancia 35,50	Tiempo	Promedio	Sector
Distancia		DIRECCIÓN			INFORMACIONES			Kms. Regresivos	
TOTAL	PARCIAL								
35,50	0,17				Urbano N 42.19305 E 2.19528 Entrada a Parque de Asistencia			0,00	
		26							

Viernes 10/04/2026

1ª SECCIÓN



TC-1/2
Circuit d'Osona

**Parc Fermé
Start Rallye**

TC

27 RALLYE LA LLANA

3

Sección 1	C.H. 0 Podio Salida		C.H. 1 Circuit d'Osona	Distancia 5,77	Tiempo 00:27	Media 12,82	Sector 1
---------------------	-------------------------------	--	----------------------------------	--------------------------	------------------------	-----------------------	--------------------

Distancia		DIRECCIÓN	INFORMACIONES	Kms. Regresivos
TOTAL	PARCIAL			
			Urbano N 41.93017 E 2.25442 PODIO Plaça Major VIC C.H.	
0,00	0,00		Urbano x c/ Jacint Verdaguer	5,77
0,31	0,31		Urbano x c/ del Pare Gallissà Hospital de la Santa Creu Recinte Firal C-25 C-17 Hospital Universitari de Vic Universitat de Vic Zona Esportiva	5,46
0,63	0,32		Urbano Manlleu Policia Cementiri Tanatori Arxiu Comarcal Hospital/Universitari de Vic L'Atlàntida Museu de L'Art de la Pell Hotel/Up Rooms Vic Universitat de Vic Zona Esportiva Seguir por carril central	5,14
0,72	0,09		Urbano X c/ Era d'en Sellés Gurb BV-4601 Manlleu B-522 Mossos d'Esquadra Guàrdia Urbana Cementiri Tanatori Arxiu Comarcal	5,05

27 RALLYE LA LLANA

4

Sección 1	C.H. 0 Podio Salida		C.H. 1 Circuit d'Osona	Distancia 5,77	Tiempo 00:27	Media 12,82	Sector 1
---------------------	-------------------------------	--	----------------------------------	--------------------------	------------------------	-----------------------	--------------------

Distancia		DIRECCIÓN	INFORMACIONES	Kms. Regresivos
TOTAL	PARCIAL			
0,79	0,07		Urbano Manlleu B-522 ↘ Guàrdia Urbana ↘ Arxiu Comarcal ↘ Polígons Industrials ↘ Tanatori ↘	4,98
1,41	0,62		Urbano Girona C-25 ↘ Manlleu B-522 ↘ Mas d'en Prat ↘ Parc d'Activitats Econòmiques ↘ x B-522	4,36
1,78	0,37		B-522 Girona C-25 ↘ Manlleu B-522 ↘ Parc d'Activitats Econòmiques ↘ Ctra. de Manlleu	3,99
2,42	0,64		B-522 Roda de Ter C-153 ↘ Parc d'Activitats Econòmiques ↘ Malloles ↘ Les Casasses ↘ x c/ de Lleida	3,35
3,16	0,74		Urbano Malloles ↘	2,61

27 RALLYE LA LLANA

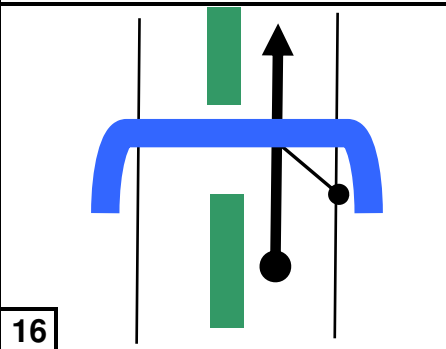
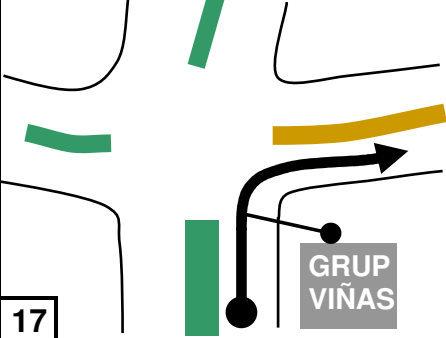
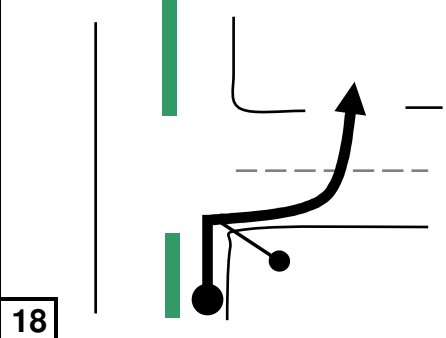
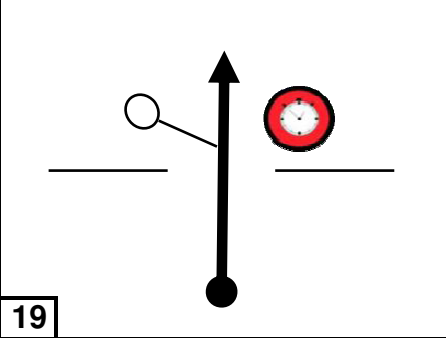

5

Sección 1	C.H. 0 Podio Salida		C.H. 1 Circuit d'Osona	Distancia 5,77	Tiempo 00:27	Media 12,82	Sector 1
---------------------	-------------------------------	--	----------------------------------	--------------------------	------------------------	-----------------------	--------------------

Distancia		DIRECCIÓN	INFORMACIONES	Kms. Regresivos
TOTAL	PARCIAL			
3,85	0,69	<p>11</p>	<p>Urbano</p> <p>C-153</p> <p>VIC</p>	1,92
4,07	0,22	<p>12</p>	<p>Urbano</p> <p>C-153</p> <p>C-25</p> <p>RODA DE TER OLOT</p> <p>Malloles Casasses</p> <p>x C-153</p>	1,70
4,27	0,20	<p>13</p>	<p>C-153</p> <p>REPSOL</p> <p>98 Oct.</p> <p>Sector A</p> <p>Repsol 98 oct</p>	1,50
4,39	0,12	<p>14</p>	<p>C-153</p> <p>C-153</p> <p>C-25</p> <p>RODA DE TER</p>	1,38
4,80	0,41	<p>15</p>	<p>C-153</p> <p>!!</p> <p>Sector B ₃ A ₂</p> <p>x c/ Ermita St. Francesc</p>	0,97

27 RALLYE LA LLANA

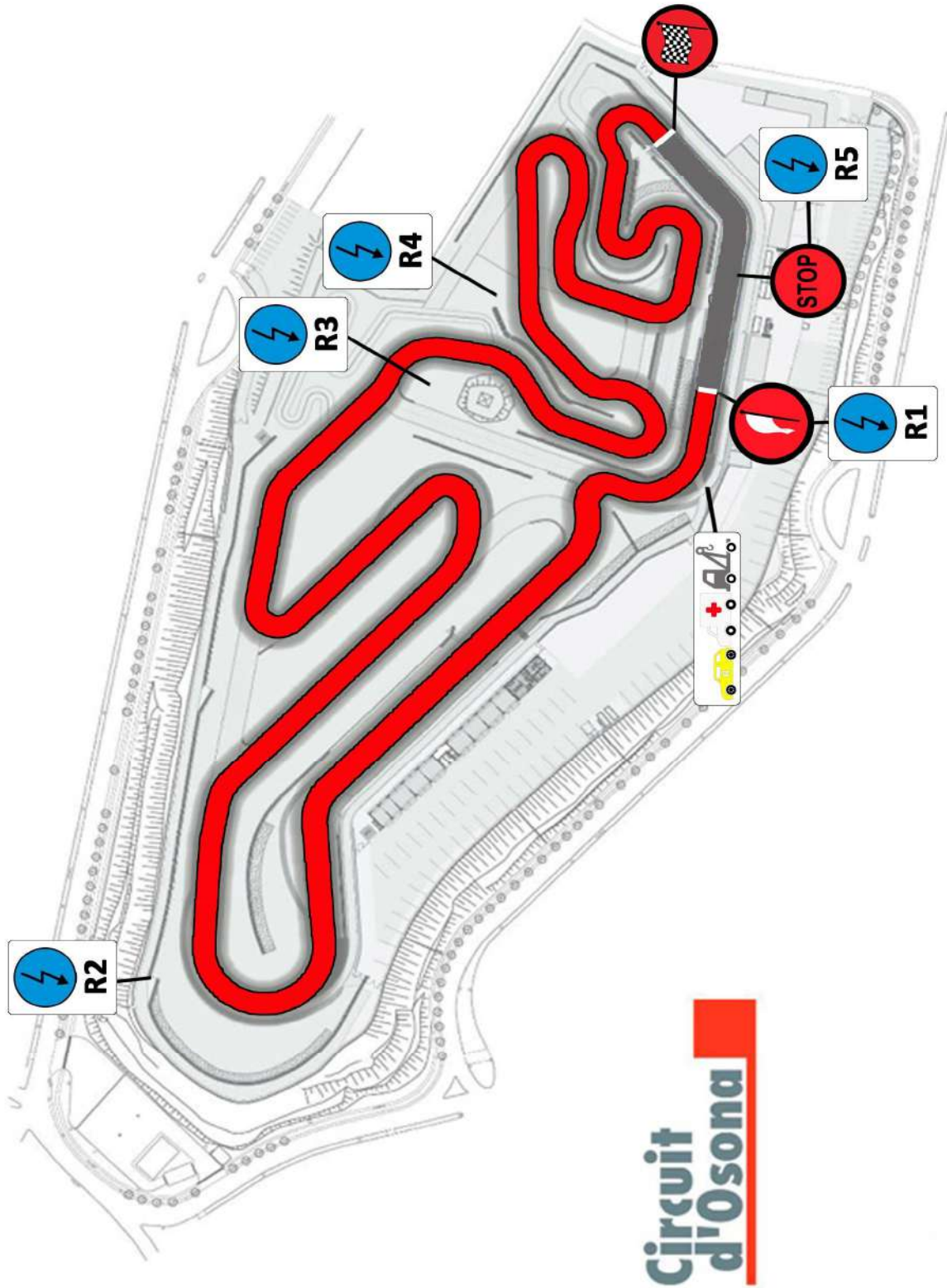
6

Sección		C.H. 0		C.H. 1		Distancia	Tiempo	Media	Sector
1		Podio Salida		Circuit d'Osona		5,77	00:27	12,82	1
Distancia		DIRECCIÓN		INFORMACIONES		Kms. Regresivos			
TOTAL	PARCIAL								
5,45	0,65	16		Urbano			0,32		
5,53	0,08	17		Urbano	!!	x c/ St. Llorenç Desmunts	0,24		
5,64	0,11	18		Urbano	!!	Circuit d'Osona	0,13		
5,77	0,13	19		Circuit d'Osona		C.H.	0,00		

TC 1
CIRCUIT D'OSONA
1,350 kms

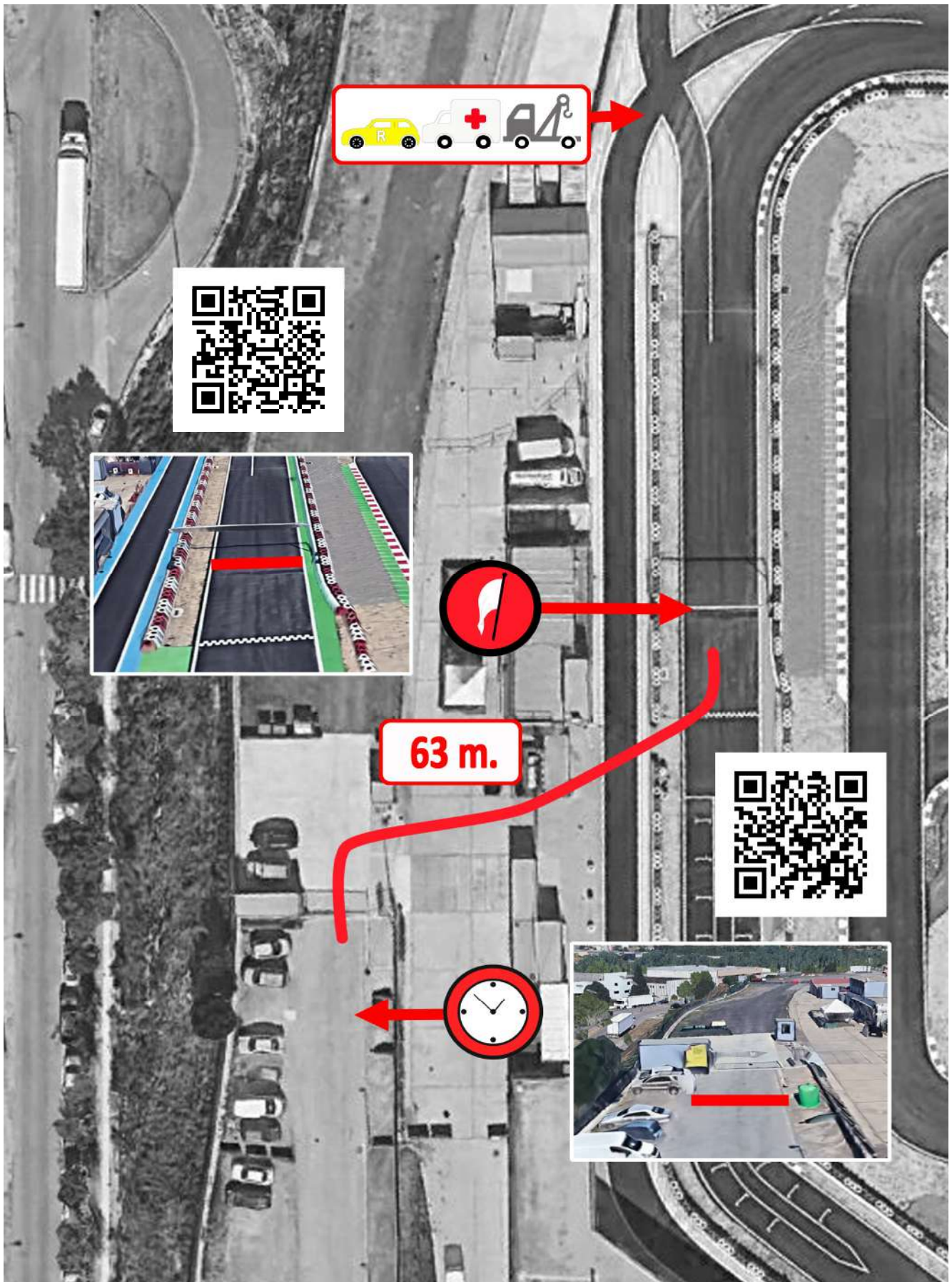
Circuit d'Osona-1 1,350 Kms.

Situación controles




Circuit d'Osona-1 1,350 Kms.

C.H.-Salida



Circuit d'Osona-1 1,350 Kms.

Llegada-Stop



27 RALLYE LA LLANA

11

Sección		TC 1	C.H. 2	Distancia	Tiempo	Promedio	Sector
1		Circuit d'Osona	Circuit d'Osona	1,49	00:07	12,77	2
Distancia		DIRECCIÓN		INFORMACIONES		Kms. Regresivos	
TOTAL	PARCIAL						
0,000	0,000	1		N 41.95000 E 2.28073 START R SVA SVB	R1	1,49	
0,402	0,402	2		N 41.95177 E 2.77844 R2	1,09		
0,620	0,218	3		 	0,87		
0,870	0,250	4		N 41.95107 E 2.28065 R3	0,62		
1,100	0,230	5		N 41.95064 E 2.28103 R4	0,39		

27 RALLYE LA LLANA

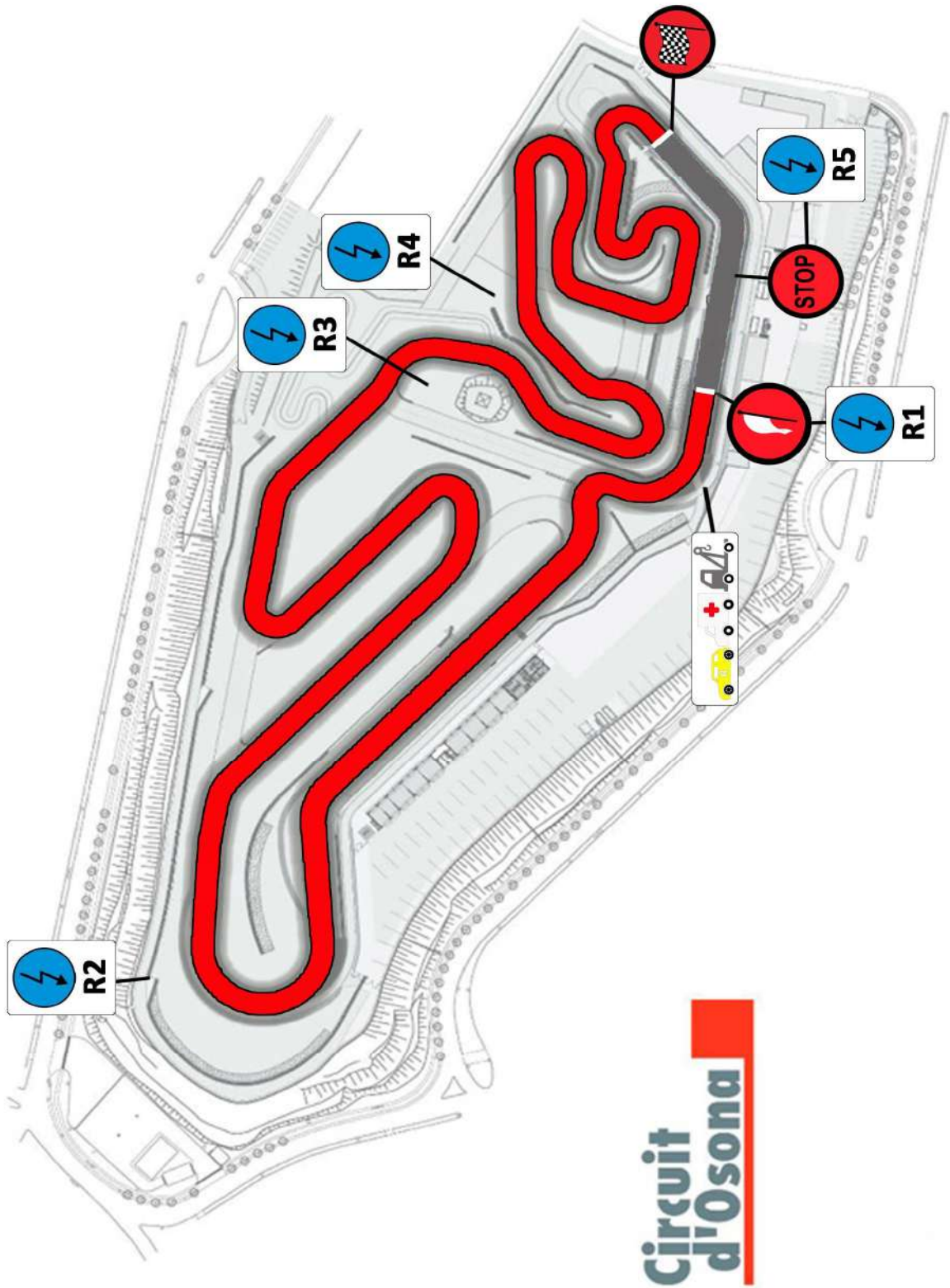
12

Sección		TC 1		C.H. 2		Distancia	Tiempo	Promedio	Sector
1		Circuit d'Osona		Circuit d'Osona		1,49	00:07	12,77	2
Distancia		DIRECCIÓN		INFORMACIONES		Kms.			
TOTAL	PARCIAL					Regresivos			
1,350	0,250	6		 N 41.95000 E 2.28073 TC1	0,000	0,14			
1,44	0,09	7		 !!! POR PISTA PRINCIPAL	0,030	0,05			
1,47	0,03	8		 N 41.95000 E 2.28073 STOP PISTA PRINCIPAL		0,02			
1,49	0,02	9		 N 41.94992 E 2.28129 C.H. PISTA PRINCIPAL		0,00			

TC 2
CIRCUIT D'OSONA
1,350 kms

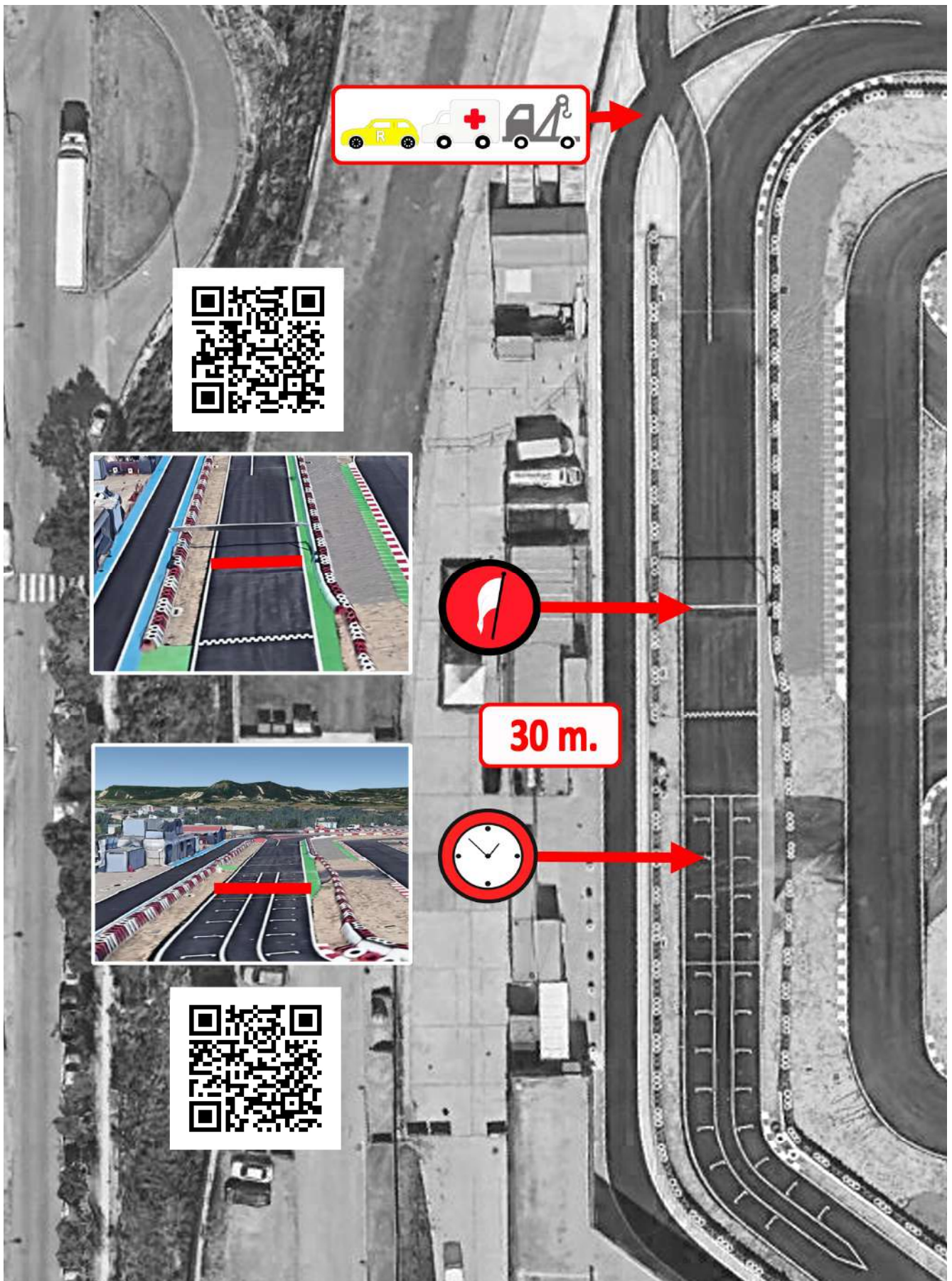
Circuit d'Osona-2 1,350 Kms.

Situación controles




Circuit d'Osona-2 1,350 Kms.

C.H.-Salida



Circuit d'Osona-2 1,350 Kms.

Llegada-Stop



27 RALLYE LA LLANA

17

Sección		TC 2		C. STOP		Distancia	Tiempo	Promedio	Sector	
1		Circuit d'Osona		Circuit d'Osona		1,49			3	
Distancia		DIRECCIÓN		INFORMACIONES		Kms.		Regresivos		
TOTAL	PARCIAL									
0,000	0,000	1		1,350					1,49	
0,402	0,402	2		0,948						1,09
0,620	0,218	3		0,730						0,87
0,870	0,250	4		0,480						0,62
1,100	0,230	5		0,250						0,39

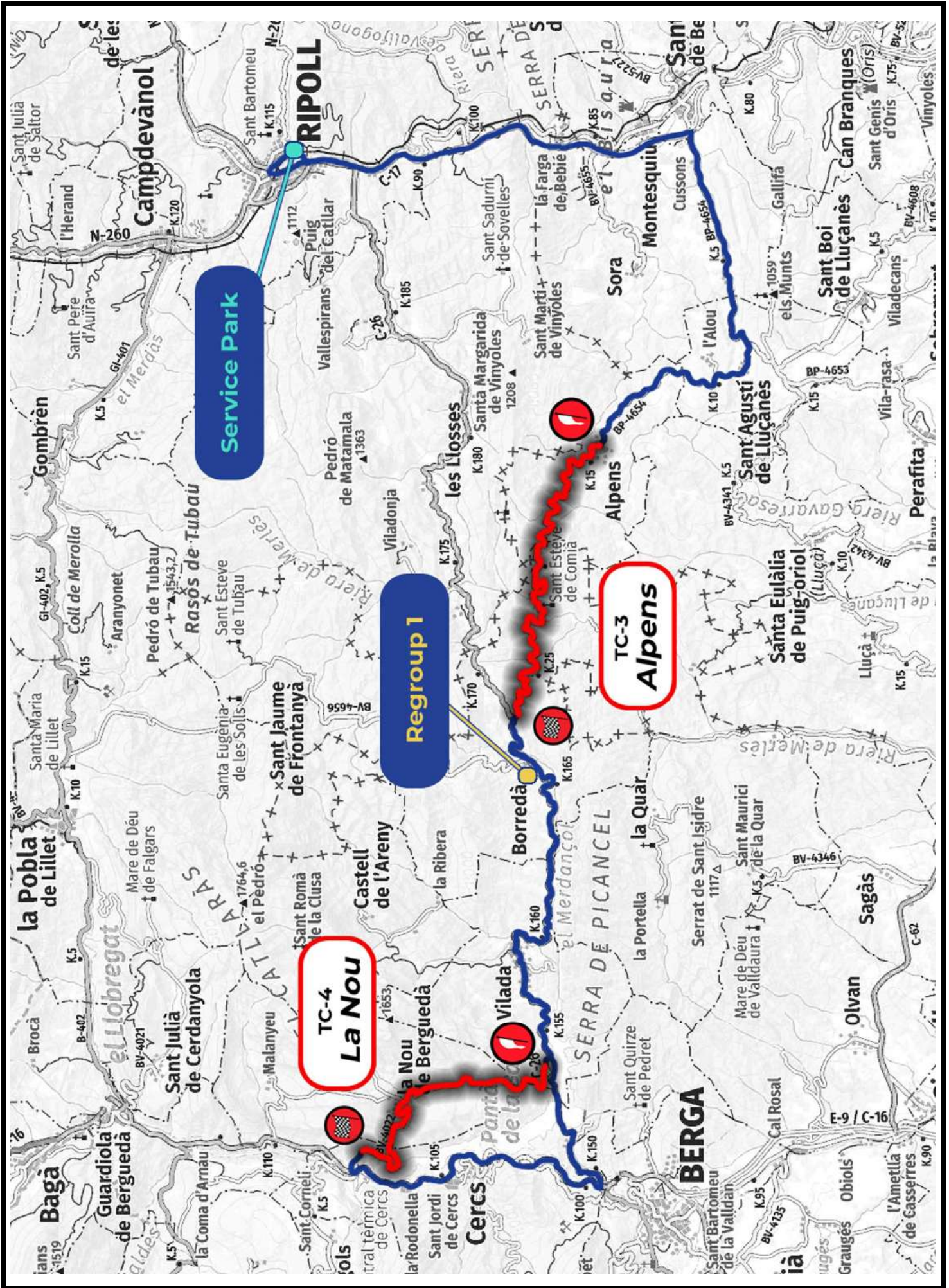
27 RALLYE LA LLANA

18

Sección		TC 2		C. STOP		Distancia	Tiempo	Promedio	Sector
1		Circuit d'Osona		Circuit d'Osona		1,49			3
Distancia		DIRECCIÓN		INFORMACIONES		Kms.		Regresivos	
TOTAL	PARCIAL								
1,350	0,250	6		 N 41.95000 E 2.28073 FIN	0,000	0,14			
1,44	0,09	7		 !!! POR VIA DE SERVICIO		0,05			
1,47	0,03	8		 N 41.95000 E 2.28073 R5 STOP VIA DE SERVICIO		0,02			
1,49	0,02	9		 Salida / Exit		0,00			

Sábado 11/04/2026

2ª SECCIÓN



27 RALLYE LA LLANA

21

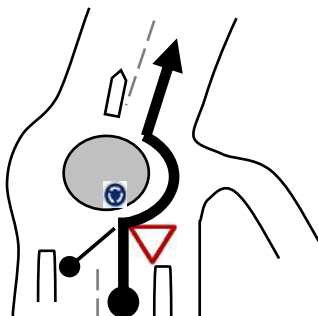


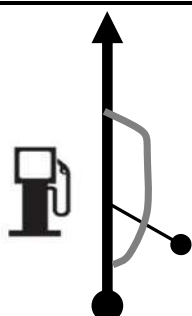

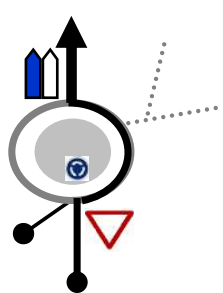



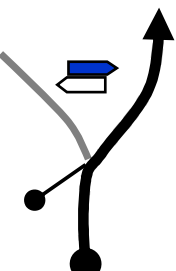



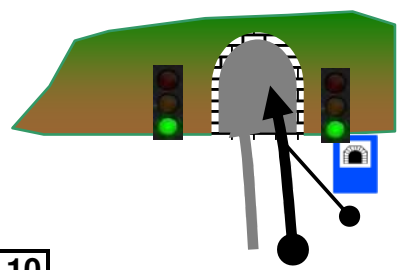
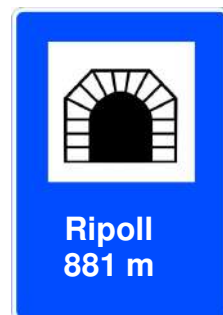
Sección	C.H. 2A P.A. - Ripoll	C.H. 3 Alpens-1	Distancia	Tiempo	Media	Sector
2			26,44	00:42	37,77	4

Distancia		DIRECCIÓN	INFORMACIONES	Kms. Regresivos
TOTAL	PARCIAL			
0,00	0,00		Urbano N 42.15303 E 2.19265 C.H. Zona marcaje ruedas	26,44
0,05	0,05		Urbano	26,39
0,09	0,04		Urbano x Ctra. de Barcelona	26,35
0,43	0,34		Urbano	26,01
0,75	0,32		Urbano C-17 Vic → Berga → Barcelona → x C-17	25,69

27 RALLYE LA LLANA

22

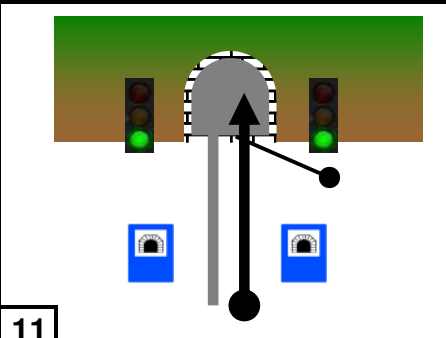

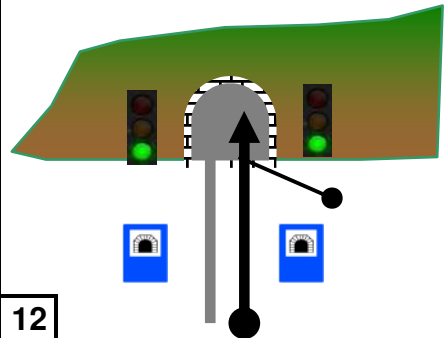

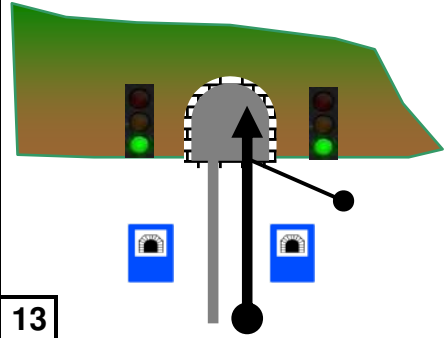

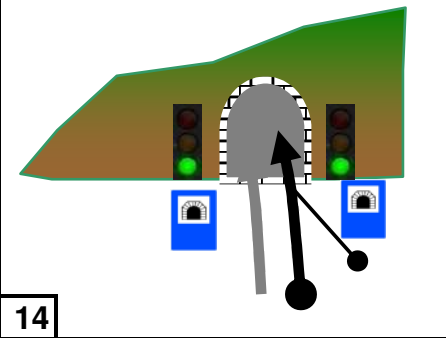

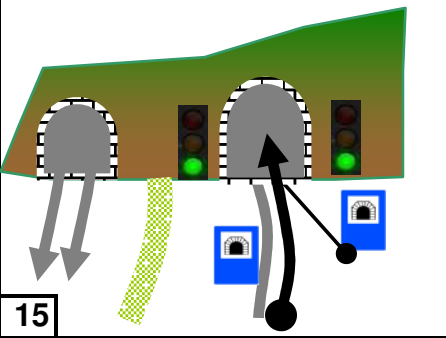

Sección	C.H. 2A P.A. - Ripoll	C.H. 3 Alpens-1	Distancia	Tiempo	Media	Sector
2			26,44	00:42	37,77	4

Distancia		DIRECCIÓN	INFORMACIONES	Kms. Regresivos
TOTAL	PARCIAL			
1,12	0,37		C-17  	25,32
1,40	0,28		C-17  Acceso a gasolinera por el lateral 98 Oct.	25,04
1,51	0,11		C-17   	24,93
2,47	0,96		C-17   	23,97
2,64	0,17		C-17 	23,80

27 RALLYE LA LLANA

23

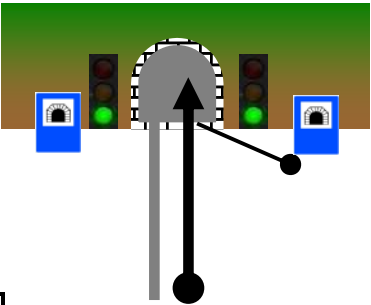

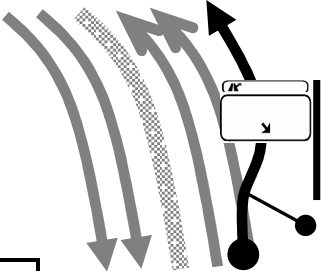

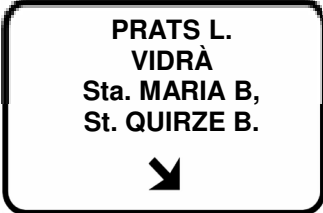
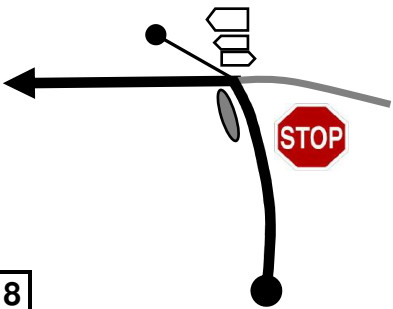
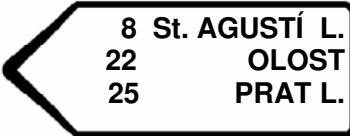


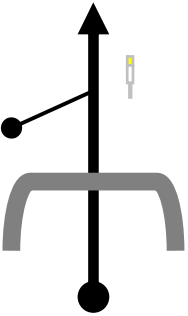

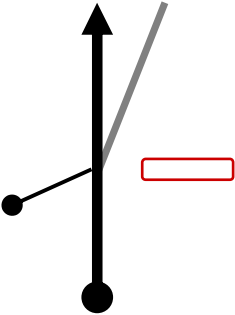
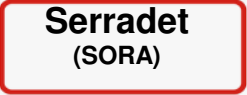
Sección	C.H. 2A P.A. - Ripoll	C.H. 3 Alpens-1	Distancia	Tiempo	Media	Sector
2			26,44	00:42	37,77	4

Distancia		DIRECCIÓN	INFORMACIONES	Kms. Regresivos
TOTAL	PARCIAL			
4,10	1,46		C-17 	22,34
6,39	2,29		C-17 	20,05
7,34	0,95		N-260 	19,10
8,08	0,74		C-17 	18,36
9,51	1,43		C-17 	16,93

27 RALLYE LA LLANA

24

Sección	C.H. 2A P.A. - Ripoll	C.H. 3 Alpens-1	Distancia	Tiempo	Media	Sector
2			26,44	00:42	37,77	4

Distancia		DIRECCIÓN	INFORMACIONES	Kms. Regresivos
TOTAL	PARCIAL			
9,92	0,41		C-17 	16,52
11,81	1,89		C-17 BP-4654  	14,63
12,48	0,67		BP-4654   	13,96
12,93	0,45		BP-4654 	13,51
13,04	0,11		BP-4654 	13,40

27 RALLYE LA LLANA

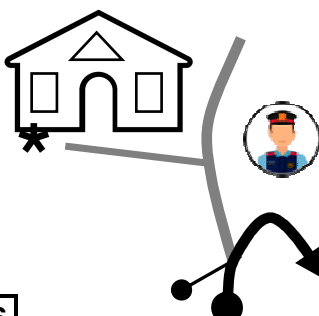

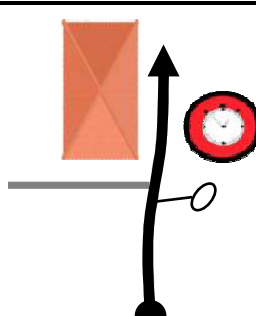

25

Sección	C.H. 2A P.A. - Ripoll	C.H. 3 Alpens-1	Distancia	Tiempo	Media	Sector
2			26,44	00:42	37,77	4

Distancia		DIRECCIÓN	INFORMACIONES	Kms. Regresivos
TOTAL	PARCIAL			
13,70	0,66		BP-4654 Cussons (SORA)	12,74
19,96	6,26		BP-4654 SANT BOI DE LLUÇANÈS PRATS DE LLUÇANÈS	6,48
20,00	0,04		BP-4654 ALPENS 7	6,44
20,64	0,64		BP-4654 ST. AGUSTÍ DE LLUÇANÈS	5,80
26,06	5,42		BP-4654 ALPENS 	0,38

27 RALLYE LA LLANA

26

Sección		C.H. 2A		➔	C.H. 3		Distancia	Tiempo	Media	Sector
2		P.A. - Ripoll			Alpens-1		26,44	00:42	37,77	4
Distancia		DIRECCIÓN			INFORMACIONES				Kms.	
TOTAL	PARCIAL								Regresivos	
26,15	0,09	26				BP-4654 N 42.11907 E 2.10256 *  El Casino d'Alpens <small>COPESTAPESTEATRE</small> x c/ del Pla del Taume	0,29			
26,44	0,29	27				Urbano N 42.12033 E 2.10307  C.H.	0,00			

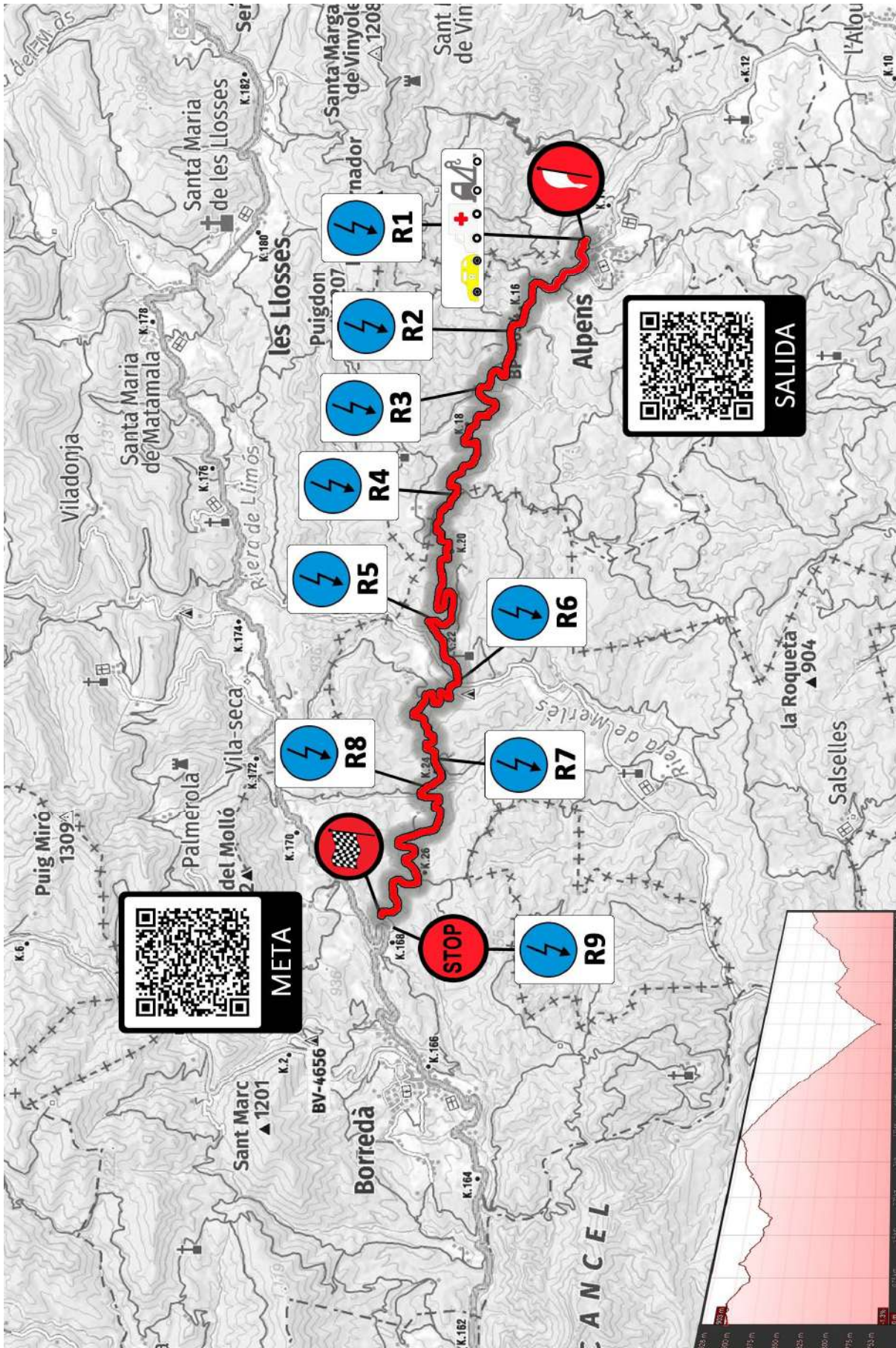
TC 1
ALPENS 1
12,292 kms

ITINERARIO ALTERNATIVO:

En caso de cancelación del TC y no ser posible seguir el recorrido del rallye, seguir el itinerario alternativo desde la página **137**


Alpens-1 12,292 Kms.

Situación controles




Alpens-1 12,292 Kms..

C.H.-Salida



Alpens-1 12,292 Kms.

Llegada-Stop



27 RALLYE LA LLANA

31

Sección 2	TC 3 Alpens-1		C.H. 4 La Nou	Distancia 26,84	Tiempo 00:37	Media 43,52	Sector 5
---------------------	-------------------------	--	-------------------------	---------------------------	------------------------	-----------------------	--------------------

Distancia		DIRECCIÓN	INFORMACIONES	Kms. Regresivos
TOTAL	PARCIAL			
0,000	0,000		Urbano N 42.12059 E 2.10280 	26,84
0,047	0,047		Urbano x c/ de Sant Antoni	26,79
0,080	0,033		Urbano	26,76
0,121	0,041		Urbano x BP-4654	26,72
1,750	1,629		BP-4654 N 42.12763 E 2.09141 	25,09

27 RALLYE LA LLANA

32

Sección 2	TC3 Alpens-1	→	C.H. 4 La Nou	Distancia 26,84	Tiempo 00:37	Media 43,52	Sector 5
---------------------	------------------------	----------	-------------------------	---------------------------	------------------------	-----------------------	--------------------

Distancia		DIRECCIÓN	INFORMACIONES	Kms. Regresivos
TOTAL	PARCIAL			
2,764	1,014		BP-4654 N 42.13045 E 2.08336 Samt Pere de Serrallonga S. X	24,08
4,552	1,788		BP-4654 N 42.13045 E 2.08336 Can Cases	22,29
6,800	2,248		BP-4654 N 42.13358 E 2.05281 R5	20,04
7,705	0,905		BP-4654 N 42.13233 E 2.04548 CÀMPING PUIGCERCÓS 100 m	19,14
9,302	1,597		BP-4654 N 42.13409 E 2.03567 Xuriguera	17,54

27 RALLYE LA LLANA

33

Sección	TC3 Alpens-1		C.H. 4 La Nou	Distancia 26,84	Tiempo 00:37	Media 43,52	Sector 5
---------	------------------------	--	-------------------------	---------------------------	------------------------	-----------------------	--------------------

Distancia		DIRECCIÓN	INFORMACIONES	Kms. Regresivos
TOTAL	PARCIAL			
10,700	1,398	<p>11</p> <p>1,592</p>	<p>BP-4654 N 42.13684 E 2.02565</p> <p> R8</p> <p>La Pera</p>	16,14
12,292	1,592	<p>12</p> <p>0,000</p>	<p>BP-4654 N 42.13863 E 2.01578</p> <p> FIN</p>	14,55
12,43	0,14	<p>13</p>	<p>BP-4654 N 42.13822 E 2.01396</p> <p> km 27</p> <p> C-26</p> <p> STOP</p> <p> BORREDA BERGA</p> <p> LES LLOSES RIPOLL</p> <p>x C-26</p> <p> R9</p>	14,41
12,61	0,18	<p>14</p>	<p>C-26</p> <p> C-26</p> <p> km 168</p>	14,23
14,40	1,79	<p>15</p>	<p>C-26</p> <p> BORREDÀ</p> <p></p>	12,44

27 RALLYE LA LLANA

34

Sección 2	TC3 Alpens-1		C.H. 4 La Nou	Distancia 26,84	Tiempo 00:37	Media 43,52	Sector 5
---------------------	------------------------	--	-------------------------	---------------------------	------------------------	-----------------------	--------------------

Distancia		DIRECCIÓN	INFORMACIONES	Kms. Regresivos
TOTAL	PARCIAL			
14,48	0,08		C-26 	12,36
22,17	7,69		C-26 RADAR GPS Hasta fin población VILADA	4,67
25,60	3,43		C-26 	1,24
26,54	0,94		C-26 N 42.12954 E 1.89882 	0,30
26,84	0,30		BV-4023 N 42.13025 E 1.89552 	0,00

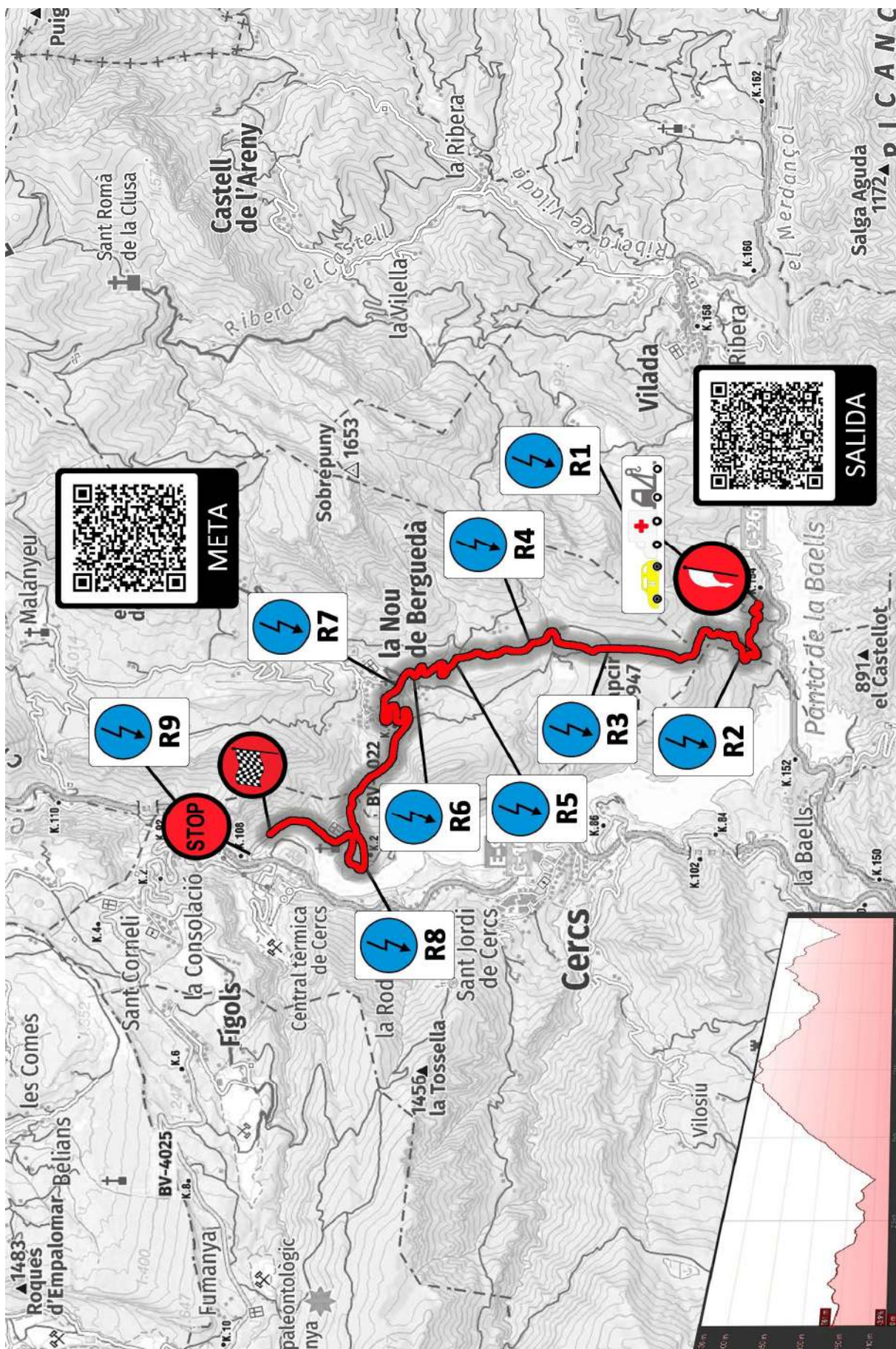
TC 4
LA NOU 1
10,536 kms

ITINERARIO ALTERNATIVO:

En caso de cancelación del TC y no ser posible seguir el recorrido del rallye, seguir el itinerario alternativo desde la página **145**

La Nou-1 10,536 Kms.

Situación Controles




La Nou-1 10,536 Kms.

C.H.-Salida



La Nou-1 10,536 Kms.

Llegada-Stop



27 RALLYE LA LLANA

39

Sección 2	TC 4 La Nou 1	C.H. 4A Reagr. Borredà	Distancia 35,95	Tiempo 00:45	Media 47,93	Sector 6
---------------------	-------------------------	----------------------------------	---------------------------	------------------------	-----------------------	--------------------

Distancia		DIRECCIÓN	INFORMACIONES	Kms. Regresivos
TOTAL	PARCIAL			
0,000	0,000	<p>1 10,536</p>	BV-4023 N 42.13056 E 1.89469 R1	35,95
0,980	0,980	<p>2 9,556</p>	BV-4023 N 42.13160 E 1.88912 R2	34,97
2,860	1,880	<p>3 7,676</p>	BV-4023 N 42.14480 E 1.88939 Chicane 11 metros separación entre elementos Casadesus R3	33,09
3,738	0,878	<p>4 6,140</p>	BV-4023 N 42.15102 E 1.88957 R4 PASO CANADIENSE	32,21
4,249	0,511	<p>5 6,287</p>	BV-4023 PASO CANADIENSE	31,70

27 RALLYE LA LLANA


40

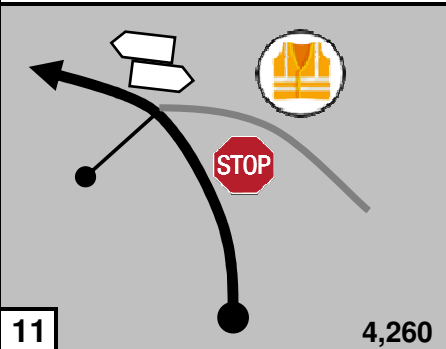


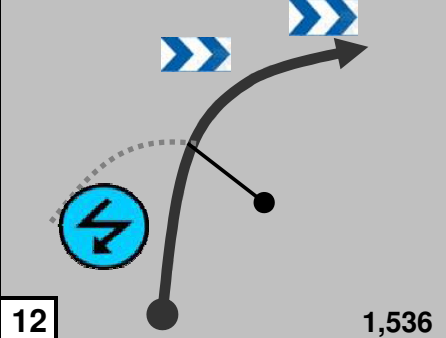

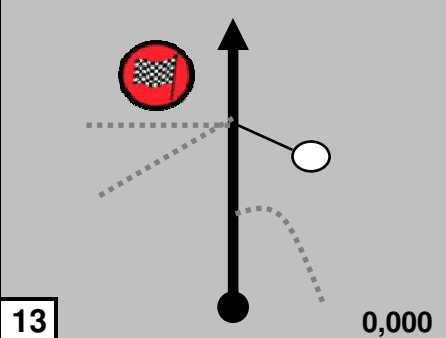

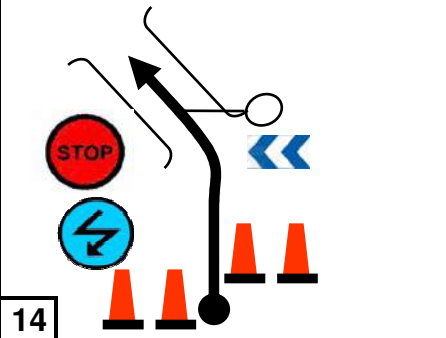


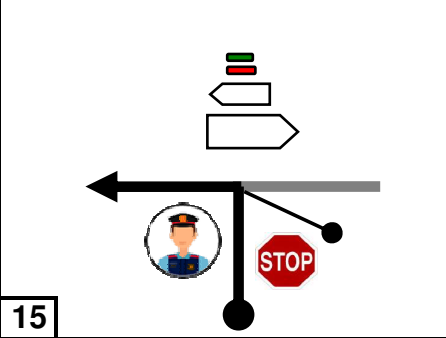




Sección	TC 4 La Nou 1	C.H. 4A Reagr. Borredà	Distancia 35,95	Tiempo 00:45	Media 47,93	Sector 6
---------	-------------------------	----------------------------------	---------------------------	------------------------	-----------------------	--------------------

Distancia		DIRECCIÓN	INFORMACIONES	Kms. Regresivos
TOTAL	PARCIAL			
4,521	0,272	<p>6</p>	BV-4023 N 42.15774 E 1.88801 Ca L'Espanya Marginet 	31,43
5,005	0,484	<p>7</p>	PASO CANADIENSE BV-4023	30,95
5,369	0,364	<p>8</p>	BV-4023 N 42.16185 E 1.88486 VILADA PLA DE CLARA 	30,58
5,978	0,609	<p>9</p>	BV-4023 N 42.16367 E 1.88489 La Canal Casadesús VILADA LA NOU	29,97
6,047	0,069	<p>10</p>	BV-4023 N 42.16327 E 1.88422 DONUT 	29,90

27 RALLYE LA LLANA

41

Sección 2	TC 4 La Nou 1		C.H. 4A Reagr. Borredà	Distancia 35,95	Tiempo 00:45	Media 47,93	Sector 6
---------------------	-------------------------	---	----------------------------------	---------------------------	------------------------	-----------------------	--------------------

Distancia		DIRECCIÓN	INFORMACIONES	Kms. Regresivos
TOTAL	PARCIAL			
6,276	0,229	 <p>11</p> <p>4,260</p>	BV-4023 N 42.16368 E 1.88490   x BV-4022	29,67
9,000	2,724	 <p>12</p> <p>1,536</p>	BV-4022 N 42.16589 E 1.86122 	26,95
10,536	1,536	 <p>13</p> <p>0,000</p>	BV-4022 N 42.17505 E 1.86462 	25,41
10,81	0,27	 <p>14</p>	BV-4022 N 42.17660 E 1.86185  	25,14
10,90	0,09	 <p>15</p>	BV-4022     x C-16	25,05

27 RALLYE LA LLANA

42

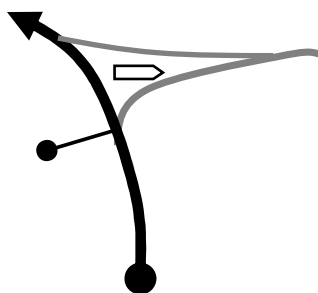
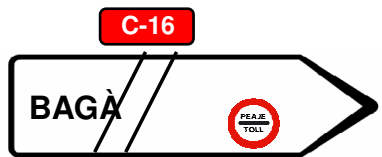





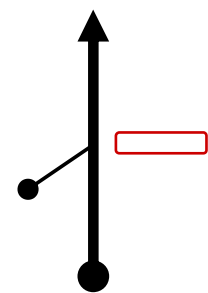




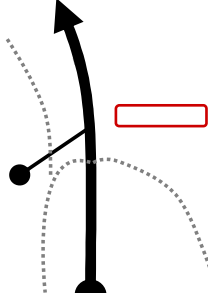



Sección	TC 4 La Nou 1	C.H. 4A Reagr. Borredà	Distancia 35,95	Tiempo 00:45	Media 47,93	Sector 6
2						

Distancia		DIRECCIÓN	INFORMACIONES	Kms. Regresivos
TOTAL	PARCIAL			
11,09	0,19		C-16 	24,86
13,09	2,00		C-16 	22,86
16,59	3,50		C-16 	19,36
19,32	2,73		C-16 	16,63
19,42	0,10		Lateral 	16,53

27 RALLYE LA LLANA

43

Sección 2	TC 4 La Nou 1		C.H. 4A Reagr. Borredà	Distancia 35,95	Tiempo 00:45	Media 47,93	Sector 6
---------------------	-------------------------	---	----------------------------------	---------------------------	------------------------	-----------------------	--------------------

Distancia		DIRECCIÓN	INFORMACIONES	Kms. Regresivos
TOTAL	PARCIAL			
19,58	0,16		C-26 	16,37
19,98	0,40		C-26 	15,97
24,07	4,09		C-26  	11,88
27,19	3,12		C-26    	8,76
35,45	8,26		C-26   	0,50

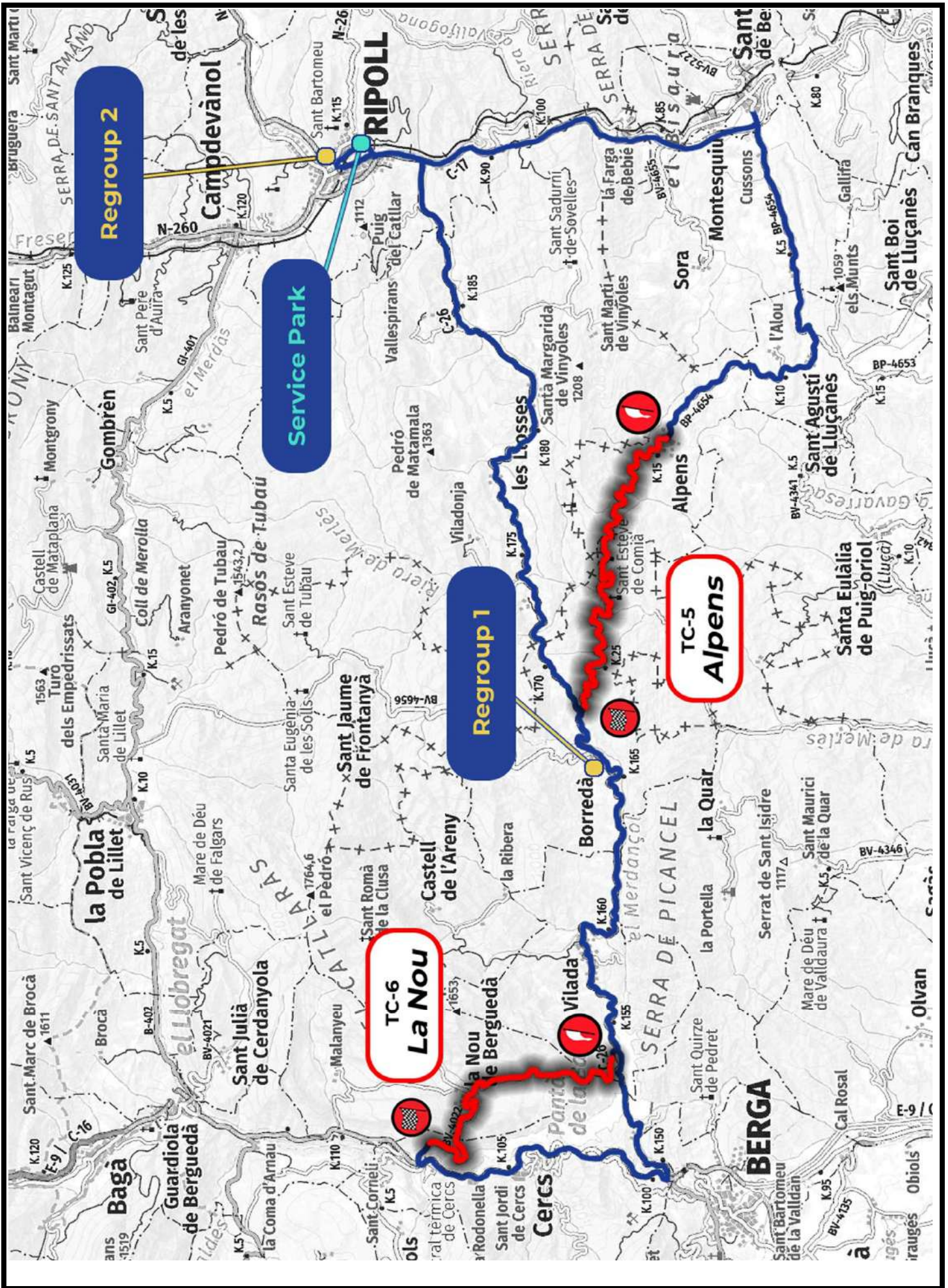
27 RALLYE LA LLANA

44

Sección		TC 4		C.H. 4A Reagr. Borredà	Distancia	Tiempo	Media	Sector
2		La Nou 1			35,95	00:45	47,93	6
Distancia		DIRECCIÓN			INFORMACIONES		Kms. Regresivos	
TOTAL	PARCIAL							
35,65	0,20	26		C-26				0,30
					x c/ Manresa			
35,84	0,19	27		Urbano				0,11
					x c/ Queralt			
35,94	0,10	28		Urbano				0,01
					x Acceso a pàrquing			
35,95	0,01	29		Urbano	N 42.13505 E 1.99328		Entrada Reagrupamiento Borredà	0,00
					C.H.			

Sábado 11/04/2026

3ª SECCIÓN



27 RALLYE LA LLANA


47


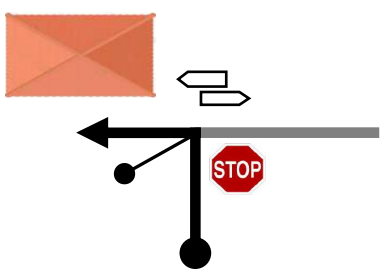
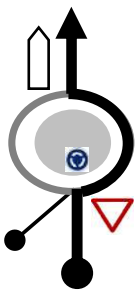
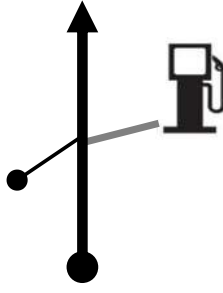

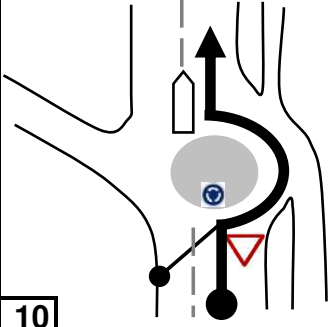
Sección	C.H. 4B	C.H. 4C	Distancia	Tiempo	Media	Sector
3	Reag. Borredà	P.A.-1 Ripoll	25,24	00:30	50,48	7

Distancia		DIRECCIÓN	INFORMACIONES	Kms. Regresivos
TOTAL	PARCIAL			
0,00	0,00		Urbano N 42.13462 E 1.99288 Salida Reagrupamiento Borredà C.H. x c/ Queralt	25,24
0,09	0,09		Urbano x c/ Manresa	25,15
0,29	0,20		Urbano x C-26	24,95
0,62	0,33		C-26 40 C-26 km 166	24,62
0,74	0,12		C-26 SANT JAUME DE FRONTANYÀ	24,50

27 RALLYE LA LLANA

48

Sección	C.H. 4B		C.H. 4C	Distancia	Tiempo	Media	Sector
3	Reag. Borredà		P.A.-1 Ripoll	25,24	00:30	50,48	7

Distancia		DIRECCIÓN	INFORMACIONES	Kms. Regresivos
TOTAL	PARCIAL			
2,75	2,01	 <p>6</p>	<p>C-26</p> <p>BP-4654</p> <p>ALPÈNS 12</p> <p>↓ ↑</p>	22,49
23,34	20,59	 <p>7</p>	<p>C-26</p> <p>C-17</p> <p>RIPOLL</p> <p>VIC BARCELONA</p> <p>x C-17</p>	1,90
23,97	0,63	 <p>8</p>	<p>C-17</p> <p>C-17</p> <p>OLOT RIPOLL PUIGCERDÀ</p>	1,27
24,12	0,15	 <p>9</p>	<p>C-17</p> <p></p>	1,12
24,36	0,24	 <p>10</p>	<p>C-17</p> <p>C-17</p> <p>RIPOLL ST. JOAN ABADESSES PUIGCERDÀ</p>	0,88


27 RALLYE LA LLANA

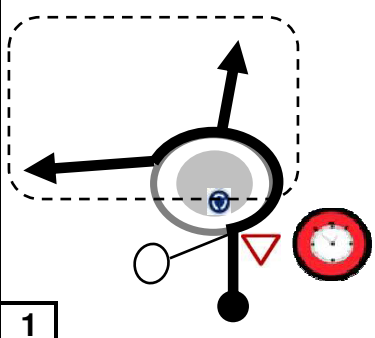

49

Sección		C.H. 4B		C.H. 4C		Distancia	Tiempo	Media	Sector
3		Reag. Borredà		P.A.-1 Ripoll		25,24	00:30	50,48	7
Distancia		DIRECCIÓN		INFORMACIONES		Kms.			
TOTAL	PARCIAL					Regresivos			
24,72	0,36	11		C-17	Centre	INS Abat Oliba EOI	x Ctra de Barcelona	0,52	
25,07	0,35	12		C-26 Urbano	!!		x c/ Concepció Ducloux	0,17	
25,24	0,17	13		Urbano	N 42.19305 E 2.19528		Entrada a Parque de Asistencia	0,00	

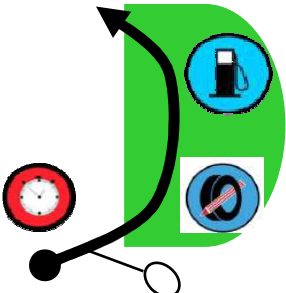


27 RALLYE LA LLANA

51

Sección	CH 4C		C.H. 4D	Distancia	Tiempo	Promedio	Sector
3	PARQUE DE ASISTENCIA 1				00:30		8

Distancia		DIRECCIÓN	INFORMACIONES	Kms. Regresivos
TOTAL	PARCIAL			
			Urbano N 42.19305 E 2.19528  C.H. Entrada a Parque de Asistencia	



			Urbano N 42.15303 E 2.19265  C.H.  Zona marcaje ruedas	
--	--	---	---	--

27 RALLYE LA LLANA

53

Sección

3

C.H. 4D

P.A.-1 Ripoll



C.H. 5

Alpens-2

Distancia

26,44

Tiempo

00:42

Media

37,77

Sector

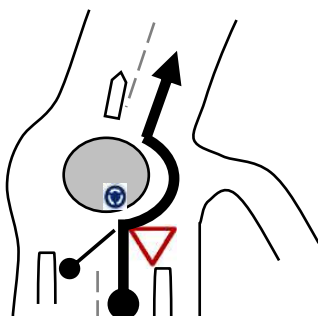

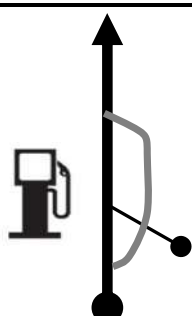

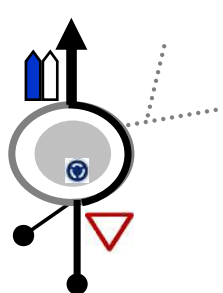



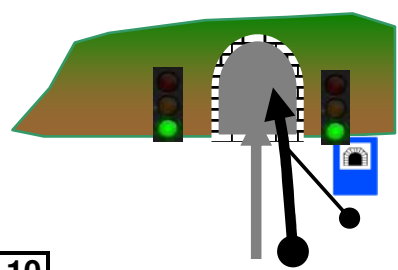
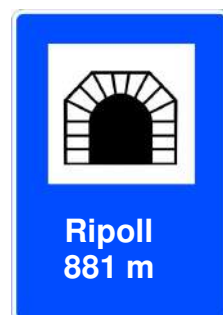
9

Distancia		DIRECCIÓN	INFORMACIONES	Kms. Regresivos
TOTAL	PARCIAL			
0,00	0,00		Urbano N 42.15303 E 2.19265 C.H. Zona marcaje ruedas	26,44
0,05	0,05		Urbano	26,39
0,09	0,04		Urbano x Ctra. de Barcelona	26,35
0,43	0,34		Urbano	26,01
0,75	0,32		Urbano C-17 Vic → Berga → Barcelona → x C-17	25,69

27 RALLYE LA LLANA

54

Sección	C.H. 4D P.A.-1 Ripoll	C.H. 5 Alpens-2	Distancia	Tiempo	Media	Sector
3			26,44	00:42	37,77	9

Distancia		DIRECCIÓN	INFORMACIONES	Kms. Regresivos
TOTAL	PARCIAL			
1,12	0,37		C-17 	25,32
1,40	0,28		C-17  Acceso a gasolinera por el lateral 98 Oct.	25,04
1,51	0,11		C-17 	24,93
2,47	0,96		C-17 	23,97
2,64	0,17		C-17 	23,80

27 RALLYE LA LLANA

55

Sección

C.H. 4D

P.A.-1 Ripoll



C.H. 5

Alpens-2

Distancia

26,44

Tiempo

00:42

Media

37,77

Sector

9

Distancia		DIRECCIÓN	INFORMACIONES	Kms. Regresivos
TOTAL	PARCIAL			
4,10	1,46	<p>11</p>	<p>C-17</p>	22,34
6,39	2,29	<p>12</p>	<p>C-17</p>	20,05
7,34	0,95	<p>13</p>	<p>N-260</p>	19,10
8,08	0,74	<p>14</p>	<p>C-17</p>	18,36
9,51	1,43	<p>15</p>	<p>C-17</p>	16,93

27 RALLYE LA LLANA

56

Sección

3

C.H. 4D

P.A.-1 Ripoll



C.H. 5

Alpens-2

Distancia

26,44

Tiempo

00:42

Media

37,77

Sector

9

Distancia		DIRECCIÓN	INFORMACIONES	Kms. Regresivos
TOTAL	PARCIAL			
9,92	0,41	<div data-bbox="454 358 829 660"> </div> <p>16</p>	<div data-bbox="869 358 1348 683"> <p>C-17</p> </div>	16,52
11,81	1,89	<div data-bbox="422 739 742 1019"> </div> <p>17</p> <p>x BP-4654</p>	<div data-bbox="869 694 1348 1030"> <p>C-17</p> <p>BP-4654</p> </div>	14,63
12,48	0,67	<div data-bbox="430 1075 821 1377"> </div> <p>18</p>	<div data-bbox="869 1052 1348 1388"> <p>BP-4654</p> </div>	13,96
12,93	0,45	<div data-bbox="550 1411 742 1724"> </div> <p>19</p>	<div data-bbox="869 1400 1348 1736"> <p>BP-4654</p> </div>	13,51
13,04	0,11	<div data-bbox="534 1758 774 2072"> </div> <p>20</p>	<div data-bbox="869 1747 1348 2083"> <p>BP-4654</p> </div>	13,40

27 RALLYE LA LLANA


57

Sección

3

C.H. 4D

P.A.-1 Ripoll



C.H. 5

Alpens-2

Distancia

26,44

Tiempo

00:42

Media

37,77






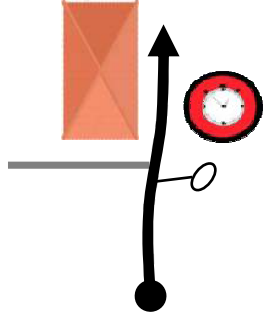
Sector

9

Distancia		DIRECCIÓN	INFORMACIONES	Kms. Regresivos
TOTAL	PARCIAL			
13,70	0,66		BP-4654 Cussons (SORA)	12,74
19,96	6,26		BP-4654 SANT BOI DE LLUÇANÈS PRATS DE LLUÇANÈS	6,48
20,00	0,04		BP-4654 ALPENS 7	6,44
20,64	0,64		BP-4654 ST. AGUSTÍ DE LLUÇANÈS	5,80
26,06	5,42		BP-4654 ALPENS 	0,38

27 RALLYE LA LLANA

58

Sección		C.H. 4D		C.H. 5		Distancia	Tiempo	Media	Sector
3		P.A.-1 Ripoll		Alpens-2		26,44	00:42	37,77	9
Distancia		DIRECCIÓN		INFORMACIONES		Kms.		Regresivos	
TOTAL	PARCIAL								
26,15	0,09			BP-4654	N 42.11907 E 2.10256	 El Casino d'Alpens <small>COPESTAPESTEATRE</small>		0,29	
				Urbano	N 42.12033 E 2.10307	 C.H.		0,00	
26,44	0,29								

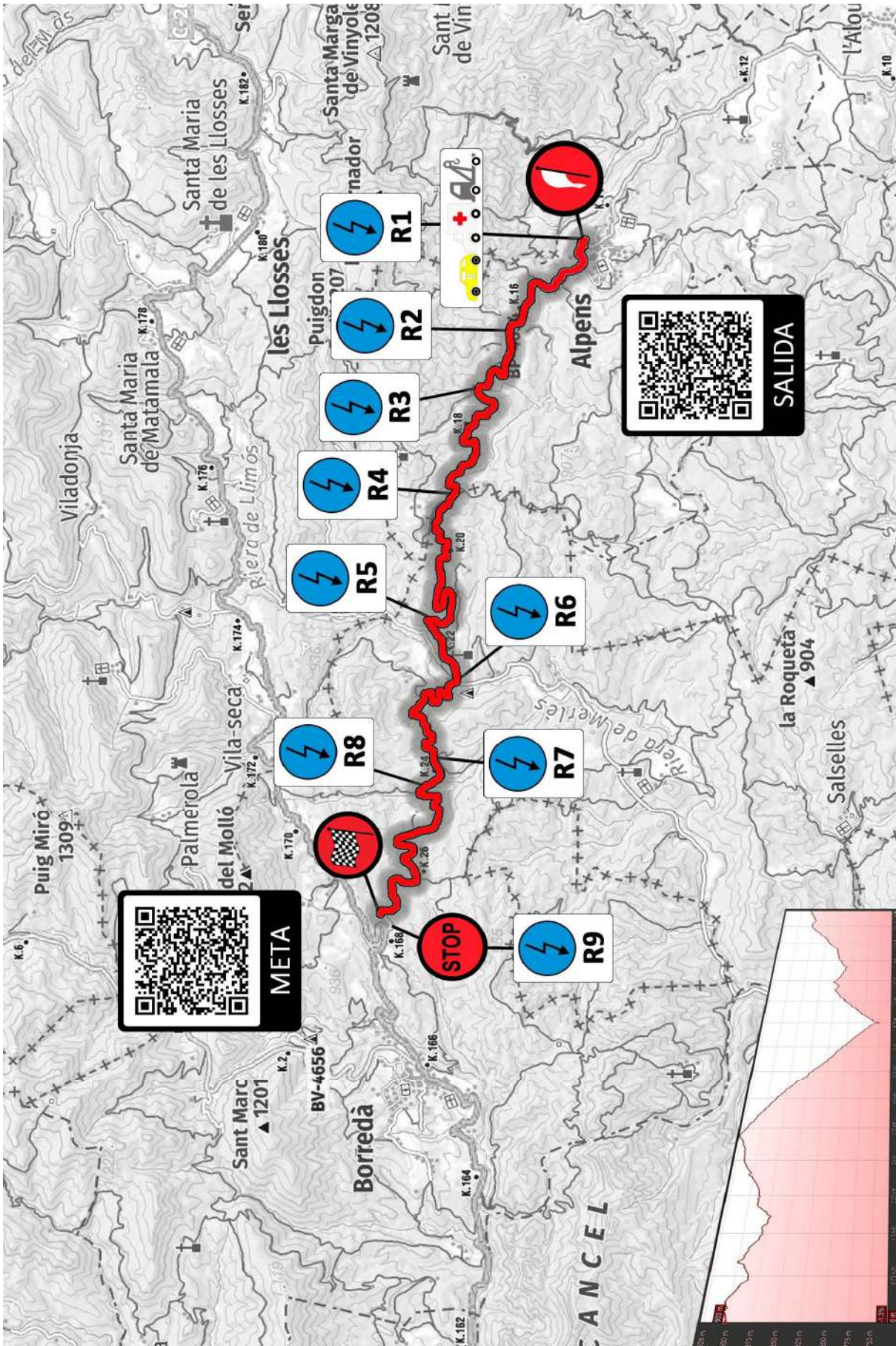
TC 5
ALPENS 2
12,292 kms

ITINERARIO ALTERNATIVO:

En caso de cancelación del TC y no ser posible seguir el recorrido del rallye, seguir el itinerario alternativo desde la página **xx**

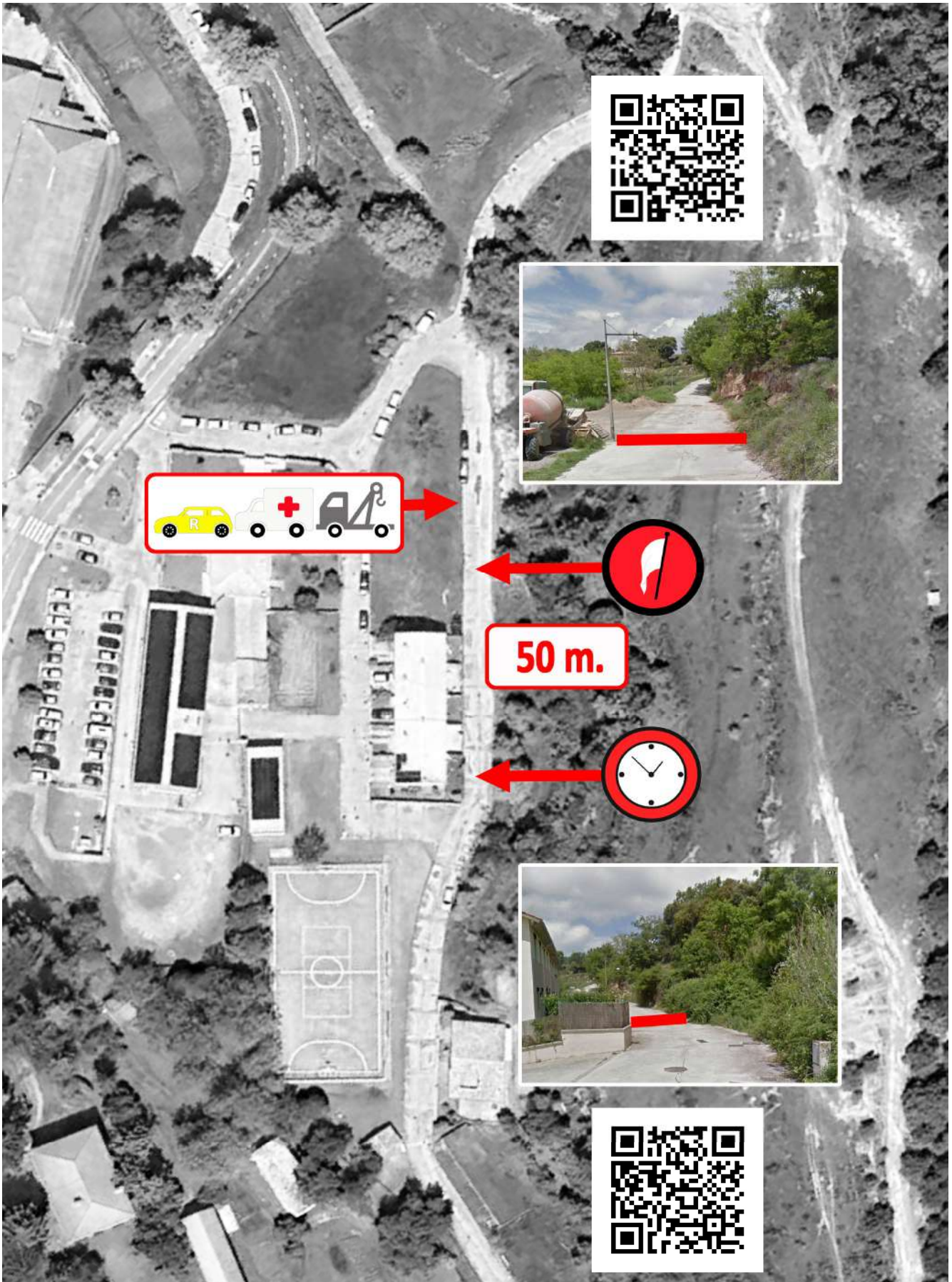
Alpens-2 12,292 Kms.

Situación controles




Alpens-2 12,292 Kms..

C.H.-Salida



Alpens-2 12,292 Kms.

Llegada-Stop



27 RALLYE LA LLANA

63

Sección	TC 5 Alpens-2		C.H. 6 La Nou	Distancia	Tiempo	Media	Sector
3				26,84	00:37	43,52	10

Distancia		DIRECCIÓN	INFORMACIONES	Kms. Regresivos
TOTAL	PARCIAL			
0,000	0,000		Urbano N 42.12059 E 2.10280 	26,84
0,047	0,047		Urbano x c/ de Sant Antoni	26,79
0,080	0,033		Urbano	26,76
0,121	0,041		Urbano x BP-4654	26,72
1,750	1,629		BP-4654 N 42.12763 E 2.09141 	25,09

27 RALLYE LA LLANA

64

Sección	TC5	➔	C.H. 6	Distancia	Tiempo	Media	Sector
3	Alpens-2		La Nou	26,84	00:37	43,52	10

Distancia		DIRECCIÓN	INFORMACIONES	Kms. Regresivos
TOTAL	PARCIAL			
2,764	1,014		BP-4654 N 42.13045 E 2.08336 Samt Pere de Serrallonga S. X	24,08
4,552	1,788		BP-4654 N 42.13045 E 2.08336 Can Cases	22,29
6,800	2,248		BP-4654 N 42.13358 E 2.05281 R5	20,04
7,705	0,905		BP-4654 N 42.13233 E 2.04548 CÀMPING PUIGCERCÓS 100 m	19,14
9,302	1,597		BP-4654 N 42.13409 E 2.03567 Xuriguera	17,54

27 RALLYE LA LLANA

65

Sección	TC5	➔	C.H. 6	Distancia	Tiempo	Media	Sector
3	Alpens-2		La Nou	26,84	00:37	43,52	10

Distancia		DIRECCIÓN	INFORMACIONES	Kms. Regresivos
TOTAL	PARCIAL			
10,700	1,398		BP-4654 N 42.13684 E 2.02565 	16,14
12,292	1,592		BP-4654 N 42.13863 E 2.01578 	14,55
12,43	0,14		BP-4654 N 42.13822 E 2.01396 	14,41
12,61	0,18		C-26 	14,23
14,40	1,79		C-26 	12,44

27 RALLYE LA LLANA

66

Sección	TC5		C.H. 6	Distancia	Tiempo	Media	Sector
3	Alpens-2		La Nou	26,84	00:37	43,52	10

Distancia		DIRECCIÓN	INFORMACIONES	Kms. Regresivos
TOTAL	PARCIAL			
14,48	0,08		C-26 	12,36
22,17	7,69		C-26 RADAR GPS Hasta fin población VILADA	4,67
25,60	3,43		C-26 	1,24
26,54	0,94		C-26 N 42.12954 E 1.89882 	0,30
26,84	0,30		BV-4023 N 42.13025 E 1.89552 	0,00

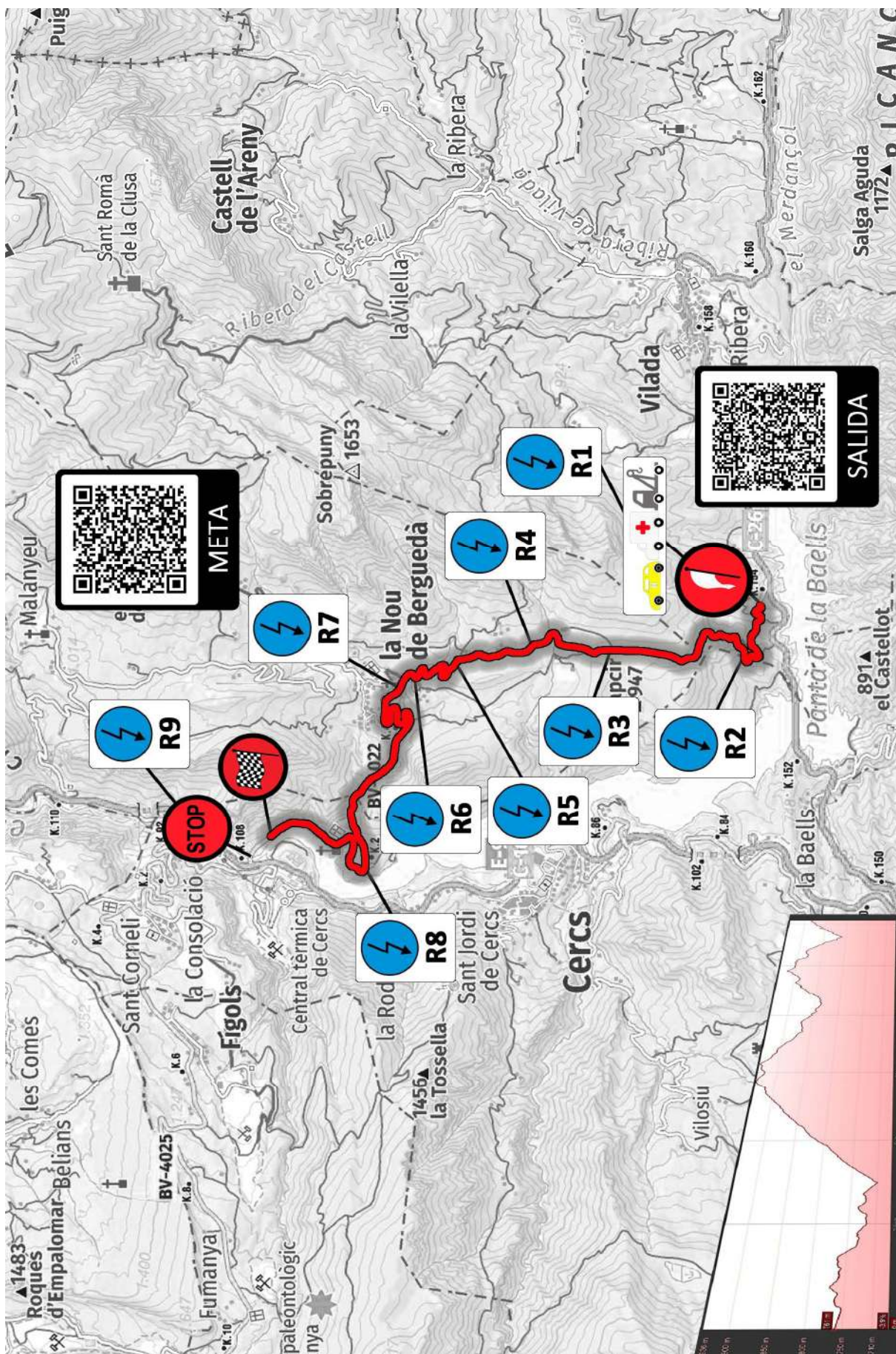
TC 6
LA NOU 2
10,536 kms

ITINERARIO ALTERNATIVO:

En caso de cancelación del TC y no ser posible seguir el recorrido del rallye, seguir el itinerario alternativo desde la página **145**

La Nou-2 10,536 Kms.

Situación controles




La Nou-2 10,536 Kms.

C.H.-Salida



La Nou-2 10,536 Kms.

Llegada-Stop



27 RALLYE LA LLANA


71

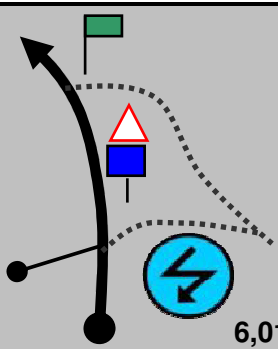



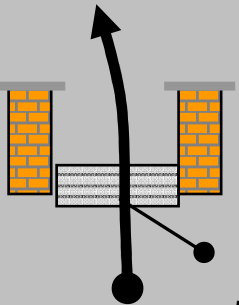
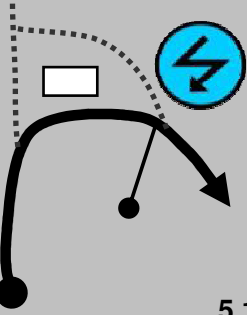


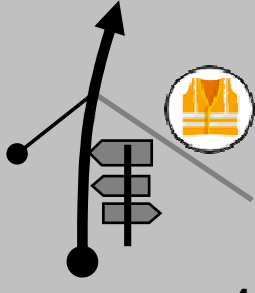



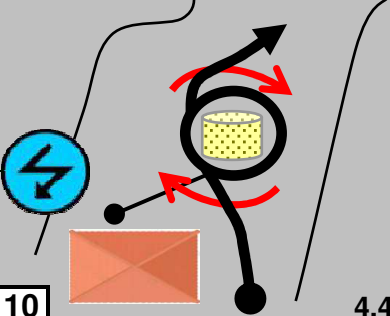


Sección 3	TC 6 La Nou 2	C.H. 6A Reagr. Ripoll	Distancia 40,32	Tiempo 01:15	Media 49,63	Sector 11
---------------------	-------------------------	---------------------------------	---------------------------	------------------------	-----------------------	---------------------

Distancia		DIRECCIÓN	INFORMACIONES	Kms. Regresivos
TOTAL	PARCIAL			
0,000	0,000		BV-4023 N 42.13056 E 1.89469 	62,04
0,980	0,980		BV-4023 N 42.13160 E 1.88912 	61,06
2,860	1,880		BV-4023 N 42.14480 E 1.88939 Chicane 11 metros separación entre elementos 	59,18
3,738	0,878		BV-4023 N 42.15102 E 1.88957 	58,30
4,249	0,511		BV-4023 	57,79

27 RALLYE LA LLANA


72

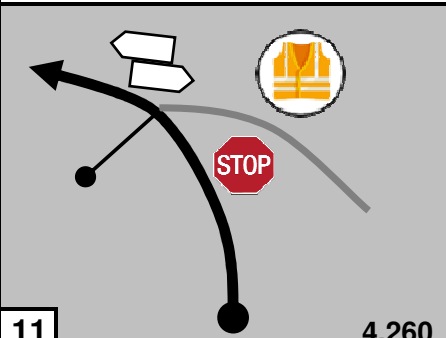


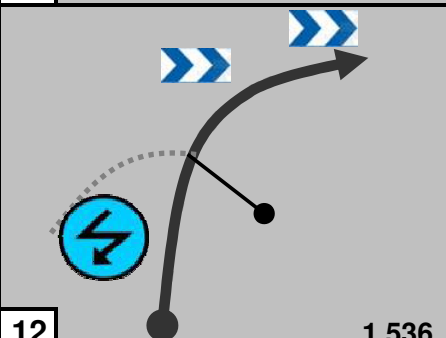

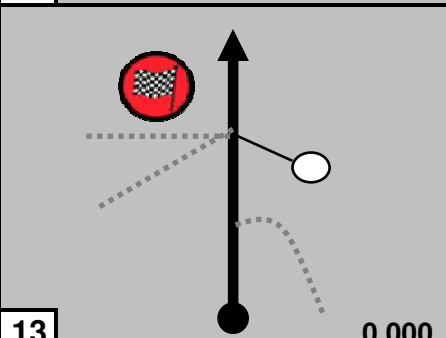

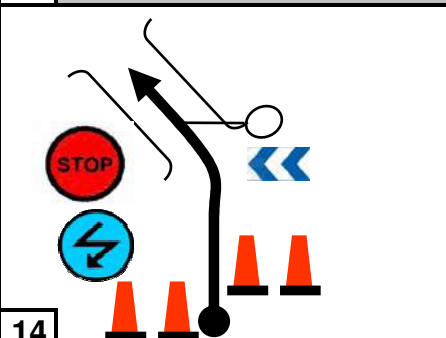


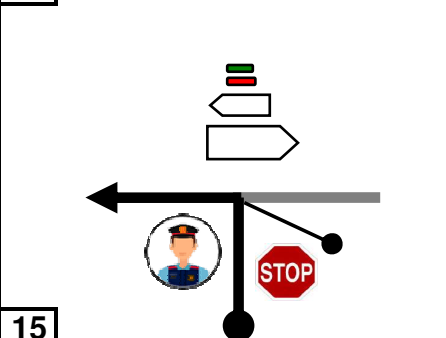




Sección 3	TC 6 La Nou 2		C.H. 6A Reagr. Ripoll	Distancia 62,04	Tiempo 01:15	Media 49,63	Sector 11
---------------------	-------------------------	---	---------------------------------	---------------------------	------------------------	-----------------------	---------------------

Distancia		DIRECCIÓN	INFORMACIONES	Kms. Regresivos
TOTAL	PARCIAL			
4,521	0,272	 <p>6</p>	BV-4023 N 42.15774 E 1.88801    Ca L'Espanya Marginet	57,52
5,005	0,484	 <p>7</p>	BV-4023 PASO CANADIENSE	57,04
5,369	0,364	 <p>8</p>	BV-4023 N 42.16185 E 1.88486  VILADA PLA DE CLARA 	56,67
5,978	0,609	 <p>9</p>	BV-4023 N 42.16367 E 1.88489   	56,06
6,047	0,069	 <p>10</p>	BV-4023 N 42.16327 E 1.88422  DONUT 	55,99

27 RALLYE LA LLANA

73

Sección 3	TC 6 La Nou 2		C.H. 6A Reagr. Ripoll	Distancia 62,04	Tiempo 01:15	Media 49,63	Sector 11
---------------------	-------------------------	---	---------------------------------	---------------------------	------------------------	-----------------------	---------------------

Distancia		DIRECCIÓN	INFORMACIONES	Kms. Regresivos
TOTAL	PARCIAL			
6,276	0,229		BV-4023 N 42.16368 E 1.88490   x BV-4022	55,76
9,000	2,724		BV-4022 N 42.16589 E 1.86122 	53,04
10,536	1,536		BV-4022 N 42.17505 E 1.86462 	51,50
10,81	0,27		BV-4022 N 42.17660 E 1.86185  	51,23
10,90	0,09		BV-4022     x C-16	51,14

27 RALLYE LA LLANA


74

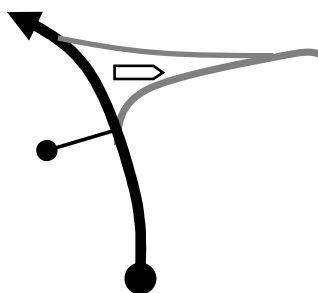
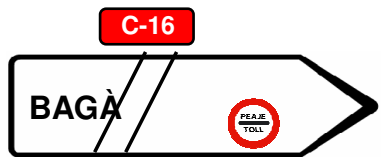





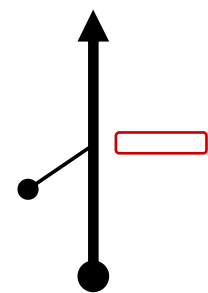



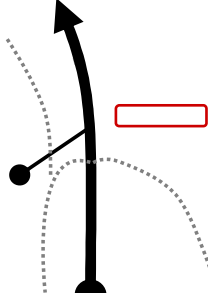



Sección	TC 6		C.H. 6A	Distancia	Tiempo	Media	Sector
3	La Nou 2		Reagr. Ripoll	62,04	01:15	49,63	11

Distancia		DIRECCIÓN	INFORMACIONES	Kms. Regresivos
TOTAL	PARCIAL			
11,09	0,19	<div style="border: 1px solid black; padding: 2px; display: inline-block;">16</div>	<div style="border: 1px solid black; padding: 2px; display: inline-block;">C-16</div> 	50,95
13,09	2,00	<div style="border: 1px solid black; padding: 2px; display: inline-block;">17</div>	<div style="border: 1px solid black; padding: 2px; display: inline-block;">C-16</div> 	48,95
16,59	3,50	<div style="border: 1px solid black; padding: 2px; display: inline-block;">18</div>	<div style="border: 1px solid black; padding: 2px; display: inline-block;">C-16</div> 	45,45
19,32	2,73	<div style="border: 1px solid black; padding: 2px; display: inline-block;">19</div>	<div style="border: 1px solid black; padding: 2px; display: inline-block;">C-16</div> 	42,72
19,42	0,10	<div style="border: 1px solid black; padding: 2px; display: inline-block;">20</div>	<div style="border: 1px solid black; padding: 2px; display: inline-block;">Lateral</div> <div style="text-align: center;">x C-26</div>	42,62

27 RALLYE LA LLANA


75

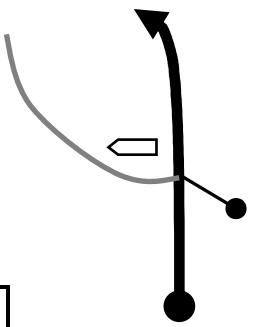



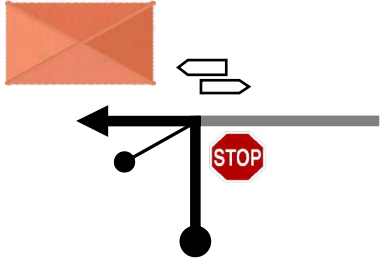


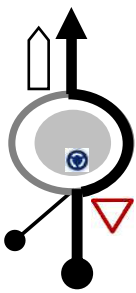

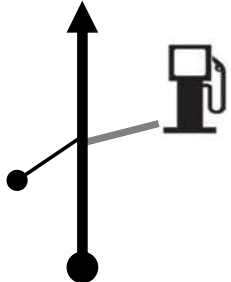

Sección 3	TC 6 La Nou 2		C.H. 6A Reagr. Ripoll	Distancia 62,04	Tiempo 01:15	Media 49,63	Sector 11
---------------------	-------------------------	---	---------------------------------	---------------------------	------------------------	-----------------------	---------------------

Distancia		DIRECCIÓN	INFORMACIONES	Kms. Regresivos
TOTAL	PARCIAL			
19,58	0,16		C-26 	42,46
19,98	0,40		C-26 	42,06
24,07	4,09		C-26  	37,97
27,19	3,12		C-26 RADAR GPS Hasta fin población   	34,85
35,45	8,26		C-26   	26,59

27 RALLYE LA LLANA

76

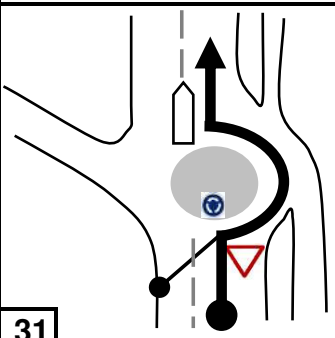


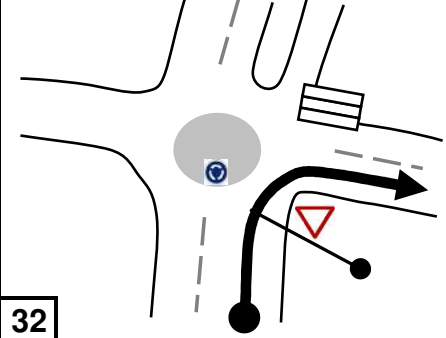
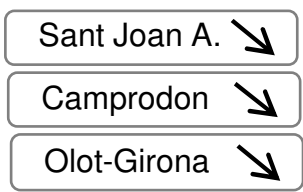
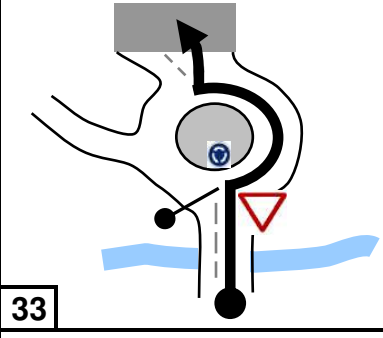
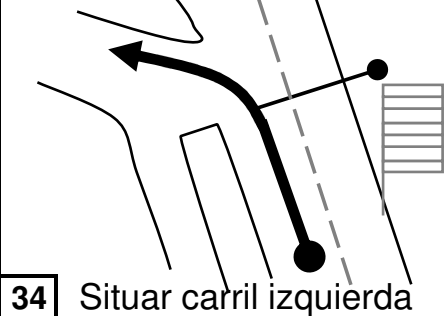

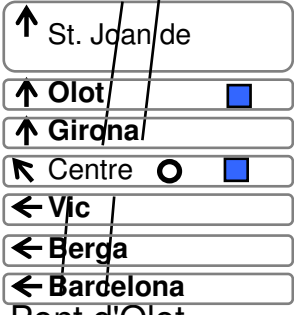
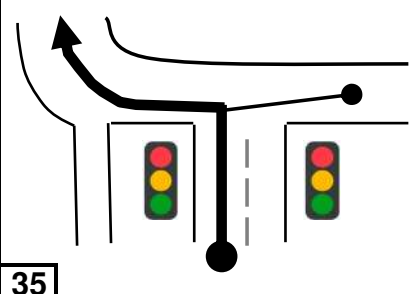

Sección 3	TC 6 La Nou 2		C.H. 6A Reagr. Ripoll	Distancia 62,04	Tiempo 01:15	Media 49,63	Sector 11
---------------------	-------------------------	---	---------------------------------	---------------------------	------------------------	-----------------------	---------------------

Distancia		DIRECCIÓN	INFORMACIONES	Kms. Regresivos
TOTAL	PARCIAL			
36,07	0,62	 <p>26</p>	<p>C-26</p>  <p>↓ ↑</p>	25,97
38,08	2,01	 <p>27</p>	<p>C-26</p> <p>BP-4654</p>  <p>↓ ↑</p>	23,96
58,67	20,59	 <p>28</p>	<p>C-26</p> <p>C-17</p>   <p>x C-17</p> <p>↓ ↑</p>	3,37
59,30	0,63	 <p>29</p>	<p>C-17</p> <p>C-17</p> 	2,74
59,45	0,15	 <p>30</p>	<p>C-17</p> 	2,59

27 RALLYE LA LLANA


77

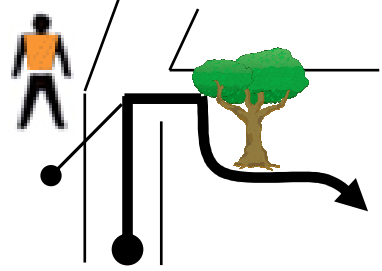

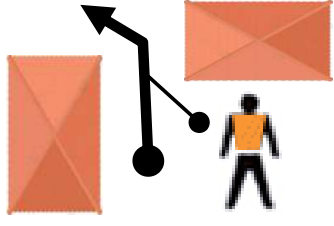
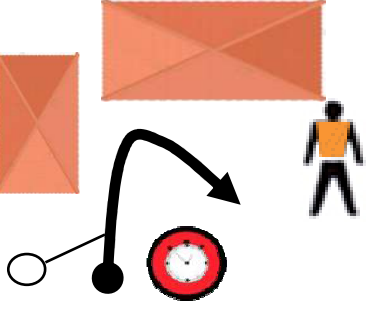
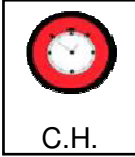
Sección 3	TC 6 La Nou 2	C.H. 6A Reagr. Ripoll	Distancia 62,04	Tiempo 01:15	Media 49,63	Sector 11
---------------------	-------------------------	---------------------------------	---------------------------	------------------------	-----------------------	---------------------

Distancia		DIRECCIÓN	INFORMACIONES	Kms. Regresivos
TOTAL	PARCIAL			
59,69	0,24		C-17  	2,35
60,05	0,36		C-17  x C-26	1,99
60,36	0,31		C-26	1,68
61,54	1,18		Urbano   x Pont d'Olot	0,50
61,79	0,25		Urbano Situarse carril izquierdo  x Plaça de l'Ajuntament	0,25

27 RALLYE LA LLANA

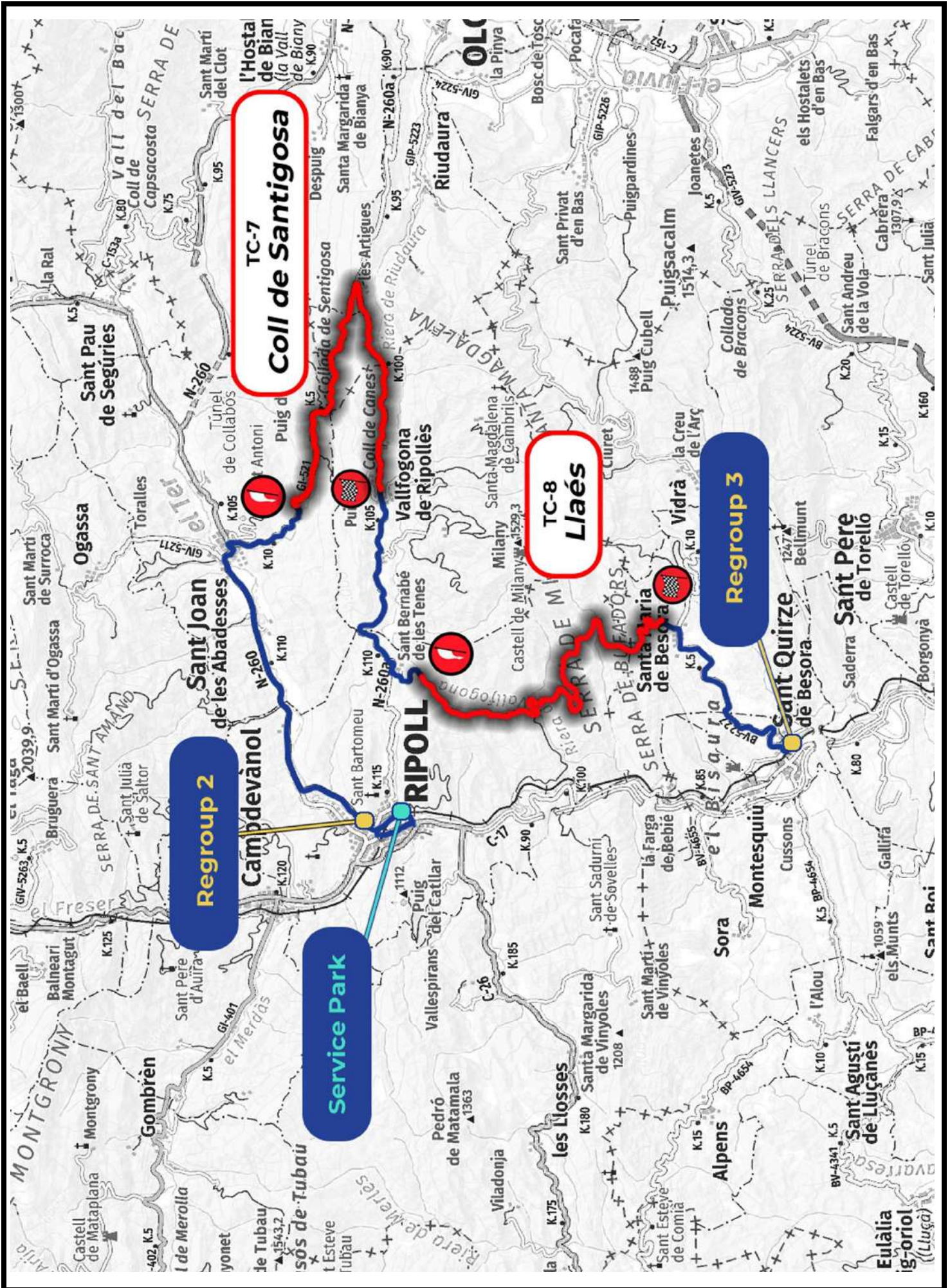
78

Sección 3	TC 6 La Nou 2		C.H. 6A Reagr. Ripoll	Distancia 62,04	Tiempo 01:15	Media 49,63	Sector 11
---------------------	-------------------------	---	---------------------------------	---------------------------	------------------------	-----------------------	---------------------

Distancia		DIRECCIÓN	INFORMACIONES	Kms. Regresivos
TOTAL	PARCIAL			
61,94	0,15		Urbano  x Plaça de l'Abat Oliba	0,10
61,98	0,04		Urbano x Plaça del Monestir	0,06
62,04	0,06		Urbano N 42.20106 E 2.19032  C.H. Plaça del Monestir	0,00

Sábado 11/04/2026

4ª SECCIÓN



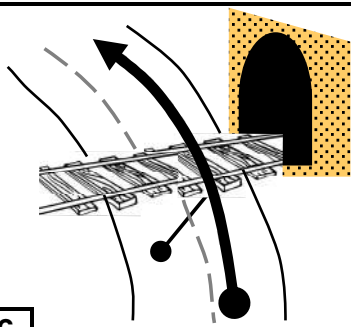
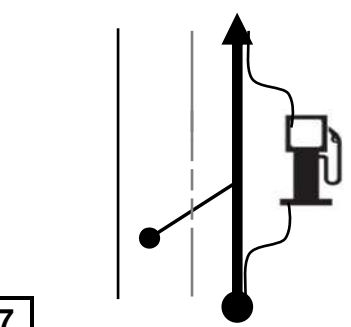

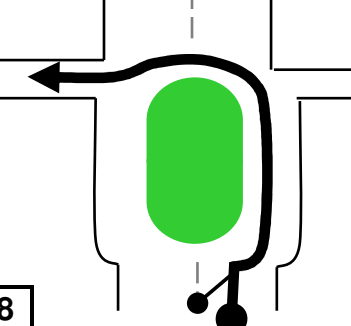
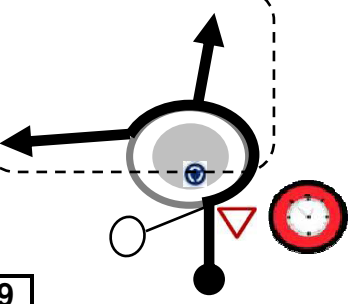
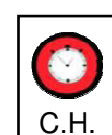
27 RALLYE LA LLANA

81

Sección		C.H. 6B		C.H. 6C		Distancia	Tiempo	Media	Sector
4		Reagrupamiento		P.A. 2 Ripoll		1,48	00:15	5,92	12
Distancia		DIRECCIÓN		INFORMACIONES		Kms.		Regresivos	
TOTAL	PARCIAL								
		1		Urbano	N 42.20106 E 2.19032	 C.H. Plaça del Monestir		1,48	
0,00	0,00	2		Urbano		x c/ de Berenguer el Vell		1,48	
0,12	0,12	3		Urbano		! Situarse a la izquierda N-260a - Ctra. de Ribes		1,36	
0,37	0,25	4		Urbano		x c/ Nou		1,11	
0,58	0,21	5		Urbano	x Passeig de Ragull	Barcelona Totes Direccions Jutjat EOI INS. Abat Oliba		0,90	

27 RALLYE LA LLANA

82

Sección		C.H. 6B		➔	C.H. 6C		Distancia	Tiempo	Media	Sector
4	Reagrupamiento				P.A. 2 Ripoll	1,48	00:15	5,92	12	
Distancia		DIRECCIÓN			INFORMACIONES			Kms.		
TOTAL	PARCIAL							Regresivos		
0,68	0,10	6				Urbano	x Ctra. de Barcelona		0,80	
0,74	0,06	7				Urbano			0,74	
1,27	0,53	8				Urbano	x c/ de Concepció Ducloux		0,21	
1,48	0,21	9				Urbano	N 42.19305 E 2.19528  Entrada a Parque de Asistencia		0,00	

27 RALLYE LA LLANA

83

Sección	CH 6C		C.H. 6D	Distancia	Tiempo	Promedio	Sector
4	PARQUE DE ASISTENCIA 2				00:30		13

Distancia		DIRECCIÓN	INFORMACIONES	Kms. Regresivos
TOTAL	PARCIAL			
			Urbano N 42.19305 E 2.19528 Entrada a Parque de Asistencia	
		1		



			Urbano N 42.15303 E 2.19265 Zona marcaje ruedas	
		2		

Secció 4	C.H. 6D P.A.-2 Ripoll	C.H. 7 Coll Santigosa	Distancia 16,92	Tiempo 00:32	Media 31,73	Sector 14
	➔					

Distancia		DIRECCIÓN	INFORMACIONES	Kms. Regresivos
TOTAL	PARCIAL			
0,00	0,00	<div style="text-align: center;">1</div>	<div style="border: 1px solid black; padding: 2px;">Urbano</div> <p style="text-align: right;">N 42.15303 E 2.19265</p> <div style="border: 1px solid black; padding: 2px; display: inline-block;">C.H:</div> <div style="border: 1px solid black; padding: 2px; display: inline-block;">Zona marcaje ruedas</div>	16,92
0,05	0,05	<div style="text-align: center;">2</div>	<div style="border: 1px solid black; padding: 2px;">Urbano</div>	16,87
0,09	0,04	<div style="text-align: center;">3</div>	<div style="border: 1px solid black; padding: 2px;">URBA</div> <p style="text-align: center;">x Ctra. de Barcelona</p>	16,83
0,43	0,34	<div style="text-align: center;">4</div>	<div style="border: 1px solid black; padding: 2px;">Urbano</div>	16,49
0,75	0,32	<div style="text-align: center;">5</div>	<div style="border: 1px solid black; padding: 2px;">Urbano</div> <div style="border: 1px solid black; padding: 2px; margin: 5px;"> Sant Joan A. ➔ </div> <div style="border: 1px solid black; padding: 2px; margin: 5px;"> Camprodon ➔ </div> <div style="border: 1px solid black; padding: 2px; margin: 5px;"> Olot-Girona ➔ </div> <p style="text-align: center;">x C-26</p>	16,17

27 RALLYE LA LLANA

86

Secció	C.H. 6D		C.H. 7	Distancia	Tiempo	Media	Sector
	P.A.-2 Ripoll		Coll Santigosa	16,92	00:32	31,73	

Distancia		DIRECCIÓN	INFORMACIONES	Kms. Regresivos
TOTAL	PARCIAL			
1,12	0,37	<div style="border: 1px solid black; padding: 2px; display: inline-block;">6</div>	<div style="border: 1px solid black; padding: 2px; display: inline-block;">Urbano</div>	15,80
2,16	1,04	<div style="border: 1px solid black; padding: 2px; display: inline-block;">7</div>	<div style="border: 1px solid black; padding: 2px; display: inline-block;">Urbano</div> <div style="border: 1px solid black; padding: 5px; margin-top: 10px;"> <p>Vallfogona de Ripollès N-260a ↘</p> <p>! Situarse a la izquierda</p> </div>	14,76
2,30	0,14	<div style="border: 1px solid black; padding: 2px; display: inline-block;">8</div> <p>Situarse derecha</p>	<div style="border: 1px solid black; padding: 2px; display: inline-block;">Urbano</div> <div style="margin-top: 10px;"> <p>!!</p> <ul style="list-style-type: none"> ↑ St. Joan de ↑ Olot ■ ↑ Girona ↖ Centre ○ ■ ← Vic ← Berga ← Barcelona x C-26 </div>	14,62
2,80	0,50	<div style="border: 1px solid black; padding: 2px; display: inline-block;">9</div>	<div style="border: 1px solid black; padding: 2px; display: inline-block;">C-26</div> <div style="border: 1px solid black; padding: 10px; margin-top: 10px;"> <p style="text-align: center;">C-26</p> <p style="text-align: center;">Sant Joan de les Abadeses Camprodon Olot-Girona</p> <div style="display: flex; justify-content: space-between; align-items: center;"> <div style="display: flex; gap: 5px;"> P </div> <div style="border: 1px solid red; padding: 2px; text-align: center;"> C-26 km 193 </div> </div> </div>	14,12
3,54	0,74	<div style="border: 1px solid black; padding: 2px; display: inline-block;">10</div>	<div style="border: 1px solid black; padding: 2px; display: inline-block;">C-26</div> <div style="border: 1px solid black; padding: 10px; margin-top: 10px;"> <p style="text-align: center;">C-26</p> <div style="border: 1px solid black; padding: 5px; text-align: center;"> <p>SANT JOAN DE LES ABADESSES CAMPRDON OLOT</p> </div> </div>	13,38

27 RALLYE LA LLANA

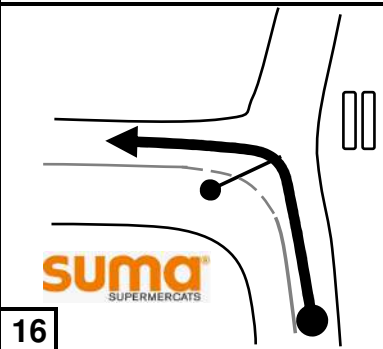
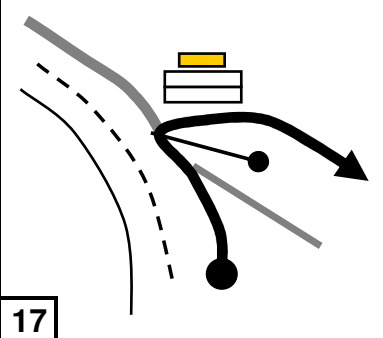
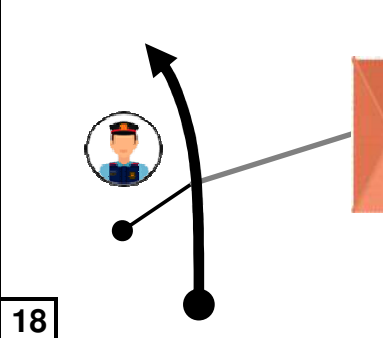
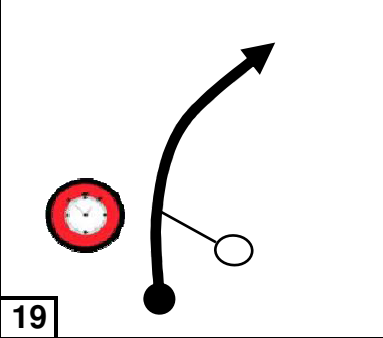
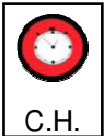
87

Secció	C.H. 6D		C.H. 7	Distancia	Tiempo	Media	Sector
	P.A.-2 Ripoll		Coll Santigosa	16,92	00:32	31,73	

Distancia		DIRECCIÓN	INFORMACIONES	Kms. Regresivos
TOTAL	PARCIAL			
4,34	0,80		C-26 C-26 SANT JOAN DE LES ABADESSES CAMPRODON OLOT	12,58
4,74	0,40		C-26 N-260 SANT JOAN A. CAMPRODON OLOT GIRONA x N-260	12,18
5,03	0,29		N-260 N-260 St. JOAN A. 7 CAMPRODON 22 OLOT 33 GIRONA 79	11,89
11,39	6,36		N-260 SANT JOAN DE LES ABADESSES	5,53
11,82	0,43		N-260 ↑ Camprodon N-260 ↑ Olot N-260 ↑ Girona N-260 ← Ogassa GIV-5211	5,10

27 RALLYE LA LLANA

88

Secció		C.H. 6D P.A.-2 Ripoll	➔	C.H. 7 Coll Santigosa	Distancia 16,92	Tiempo 00:32	Media 31,73	Sector 14
Distancia		DIRECCIÓN			INFORMACIONES		Kms. Regresivos	
TOTAL	PARCIAL							
12,09	0,27	16				N-260		4,83
12,45	0,36	17				N-260 GI-521 Valfogona del Ripollès → Collada de Sentigosa → x GI-521	!!	4,47
13,26	0,81	18				GI-1521 N 42.22782 E 2.28805 RESTAURANT MAS LES FREIXES		3,66
16,92	3,66	19				GI-1521 N 42.21808 E 2.30103  C.H.		0,00

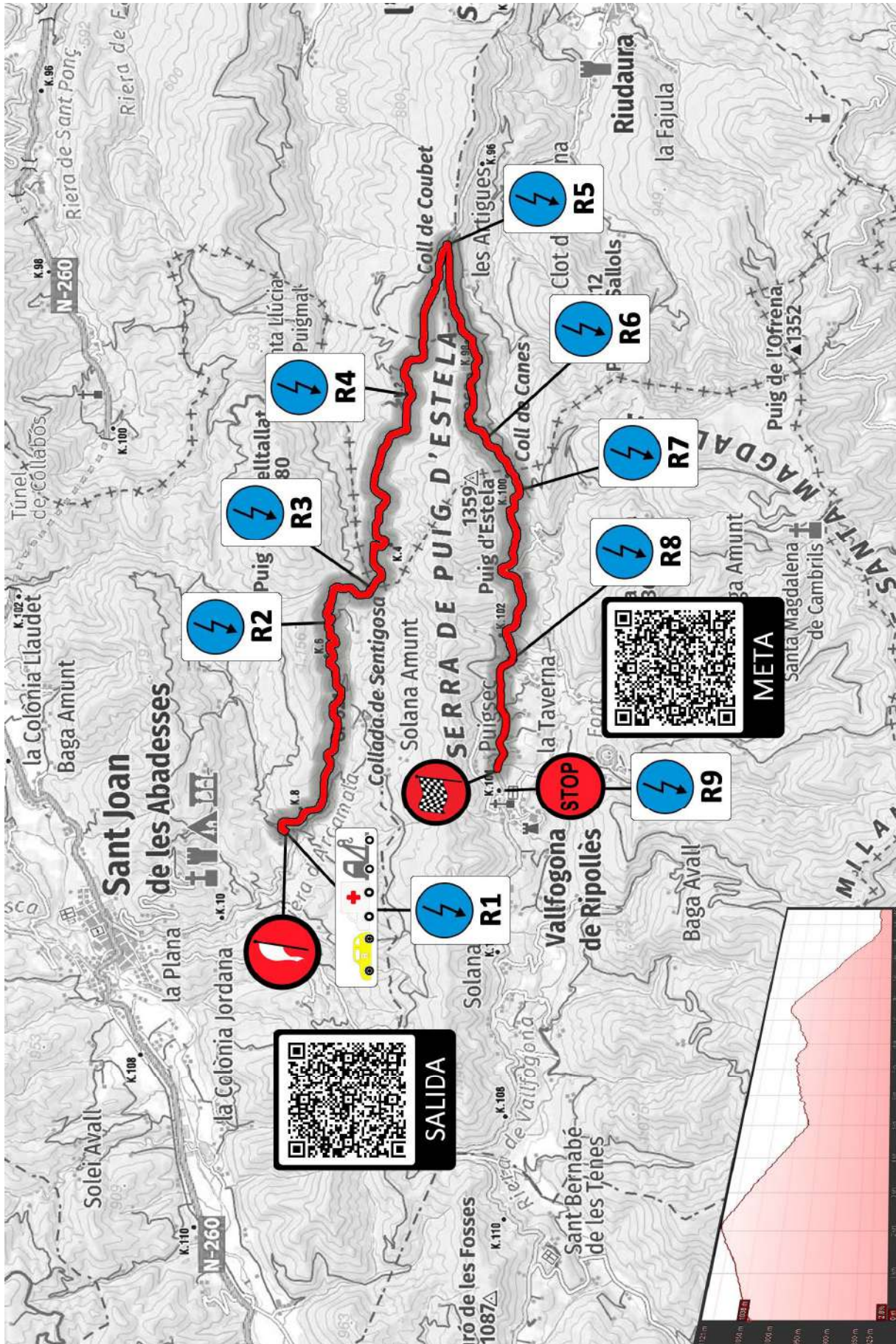
TC 7
COLL DE SANTIGOSA 1
14,611 kms

ITINERARIO ALTERNATIVO:

En caso de cancelación del TC y no ser posible seguir el recorrido del rallye, seguir el itinerario alternativo desde la página **149**


Coll de Santigosa-1 14,611 Kms.

Situación controles




Coll de Santigosa-1 14,611 Kms.

C.H.-Salida



Coll de Santigosa-1 14,611 Kms.

Llegada-Stop



27 RALLYE LA LLANA

93

Sección 4	TC 7 C. Santigosa-1	C.H. 8 Llaés-1	Distancia 23,21	Tiempo 00:32	Media 43,52	Sector 15
---------------------	-------------------------------	--------------------------	---------------------------	------------------------	-----------------------	---------------------

Distancia		DIRECCIÓN	INFORMACIONES	Kms. Regresivos
TOTAL	PARCIAL			
0,000	0,000		N 42.21880 E 2.30172 EL PLANAS 	23,21
0,450	0,450		ANTICUT	22,76
0,650	0,200		ANTICUT	22,56
0,900	0,250		ANTICUT	22,31
2,250	1,350		ANTICUT	20,96

27 RALLYE LA LLANA


94

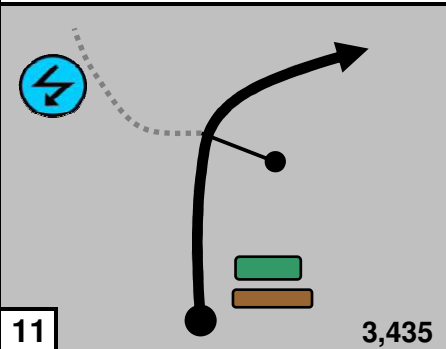


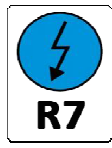
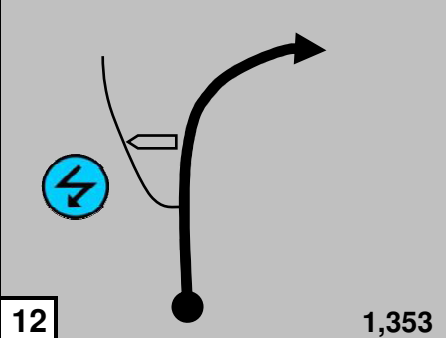
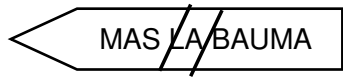
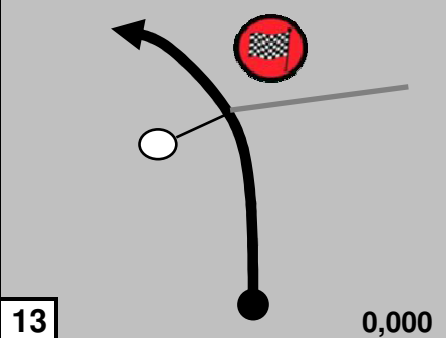

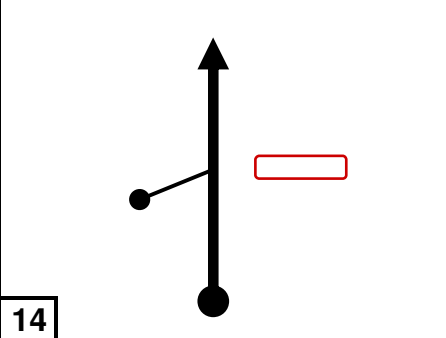

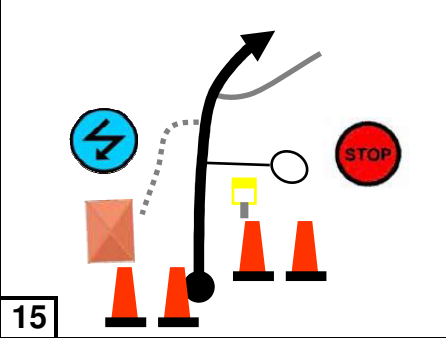



Sección	TC 7		C.H. 8	Distancia	Tiempo	Media	Sector
4	C. Santigosa-1		Llaés-1	23,21	00:32	43,52	15

Distancia		DIRECCIÓN	INFORMACIONES	Kms. Regresivos
TOTAL	PARCIAL			
2,690	0,440	<p>6 11,921</p>	GI-521 N 42.21446 E 2.32709 	20,52
3,691	1,001	<p>7 10,920</p>	GI-521 N 42.21063 E 2.33275 	19,52
6,269	2,578	<p>8 8,342</p>	GI-521 N 42.20749 E 2.35675 	16,94
8,214	1,945	<p>9 6,397</p>	N-260a N 42.20394 E 2.37712 x GI-521	15,00
10,630	2,416	<p>10 3,981</p>	N-260a N 42.20019 E 2.35144 	12,58

27 RALLYE LA LLANA

95

Sección 4	TC 7 C. Santigosa-1		C.H. 8 Llaés-1	Distancia 23,21	Tiempo 00:32	Media 43,52	Sector 15
---------------------	-------------------------------	---	--------------------------	---------------------------	------------------------	-----------------------	---------------------

Distancia		DIRECCIÓN	INFORMACIONES	Kms. Regresivos
TOTAL	PARCIAL			
11,176	0,546		N-260a N 42.19717 E 2.34594   	12,04
13,258	2,082		N-260a N 42.19766 E 2.32427 	9,95
14,611	1,353		N-260a N 42.19899 E 2.31061 	8,60
14,88	0,27		N-260a 	8,33
14,95	0,07		N-260a N 42.19831 E 2.30678   	8,26

27 RALLYE LA LLANA

96

Sección 4	TC 7 C. Santigosa-1	C.H. 8 Llaés-1	Distancia 23,21	Tiempo 00:32	Media 43,52	Sector 15
---------------------	-------------------------------	--------------------------	---------------------------	------------------------	-----------------------	---------------------

Distancia		DIRECCIÓN	INFORMACIONES	Kms. Regresivos
TOTAL	PARCIAL			
15,28	0,33	<div style="border: 1px solid black; padding: 5px;"> </div>	<div style="border: 1px solid black; padding: 5px;"> <p>N-260a N 42.19809 E 2.30331</p> <p>↑ Ripoll N-260a</p> <p>← Centre</p> <p>← Conjunt Medieval</p> <p>← [Home] [Person] [Gift]</p> </div>	7,93
21,76	6,48	<div style="border: 1px solid black; padding: 5px;"> </div>	<div style="border: 1px solid black; padding: 5px;"> <p>N-260a N 42.19559 E 2.44671</p> <p>← 10 Llaés !!</p> <p>x Ctra. de Llaés</p> </div>	1,45
22,19	0,43	<div style="border: 1px solid black; padding: 5px;"> </div>	<div style="border: 1px solid black; padding: 5px;"> <p>C. Llaés</p> <div style="border: 1px solid black; padding: 10px; text-align: center;"> <p>CAN VIROSTA</p> <p>PAS PRIVAT</p> </div> </div>	1,02
23,21	1,02	<div style="border: 1px solid black; padding: 5px;"> </div>	<div style="border: 1px solid black; padding: 5px;"> <p>C. Llaés N 42.18855 E 2.24263</p> <div style="border: 1px solid black; padding: 10px; text-align: center;"> <p>C.H.</p> </div> </div>	0,00

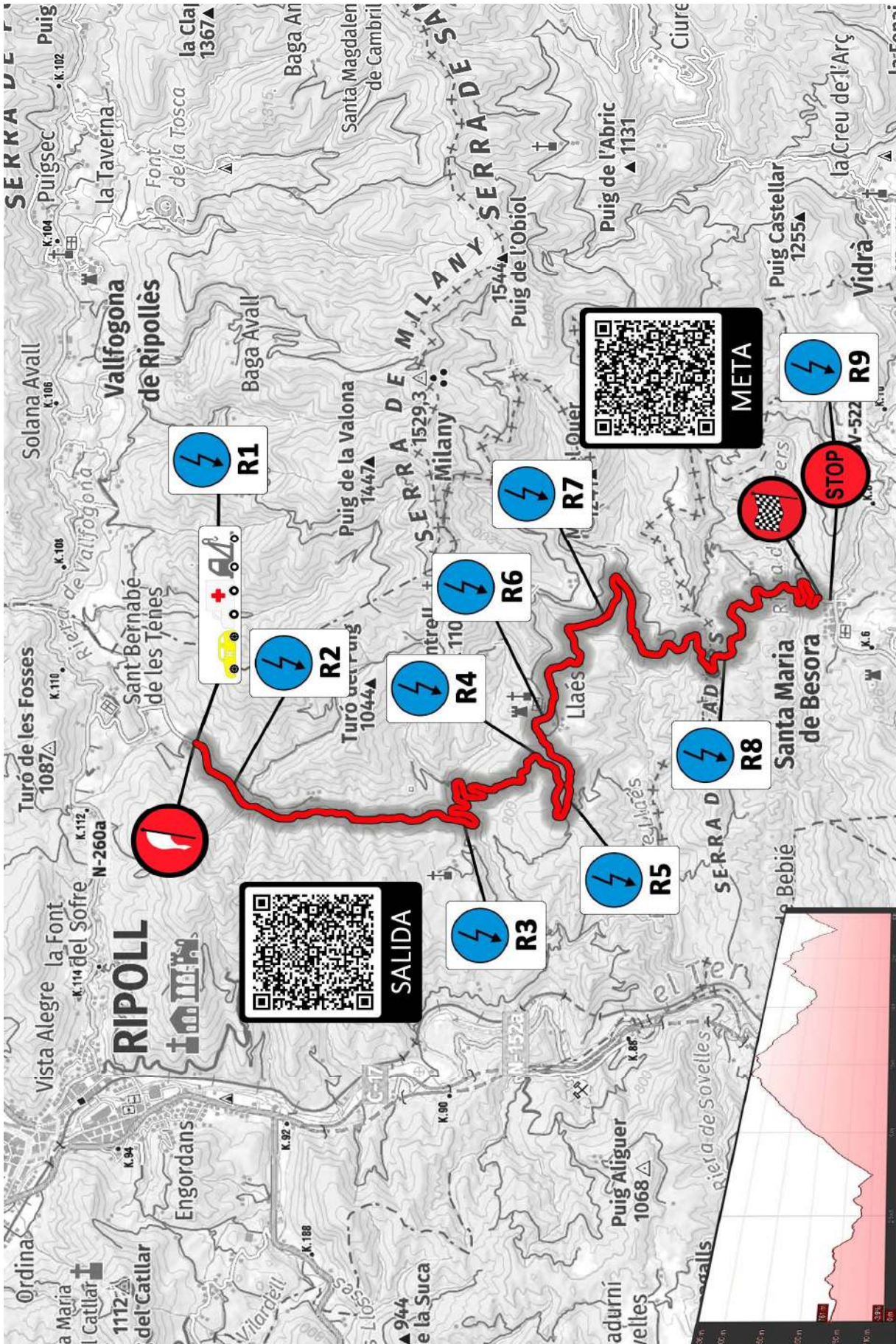
TC 8
LLAÉS 1
15,033 kms

ITINERARIO ALTERNATIVO:

En caso de cancelación del TC y no ser posible seguir el recorrido del rallye, seguir el itinerario alternativo desde la página **155**

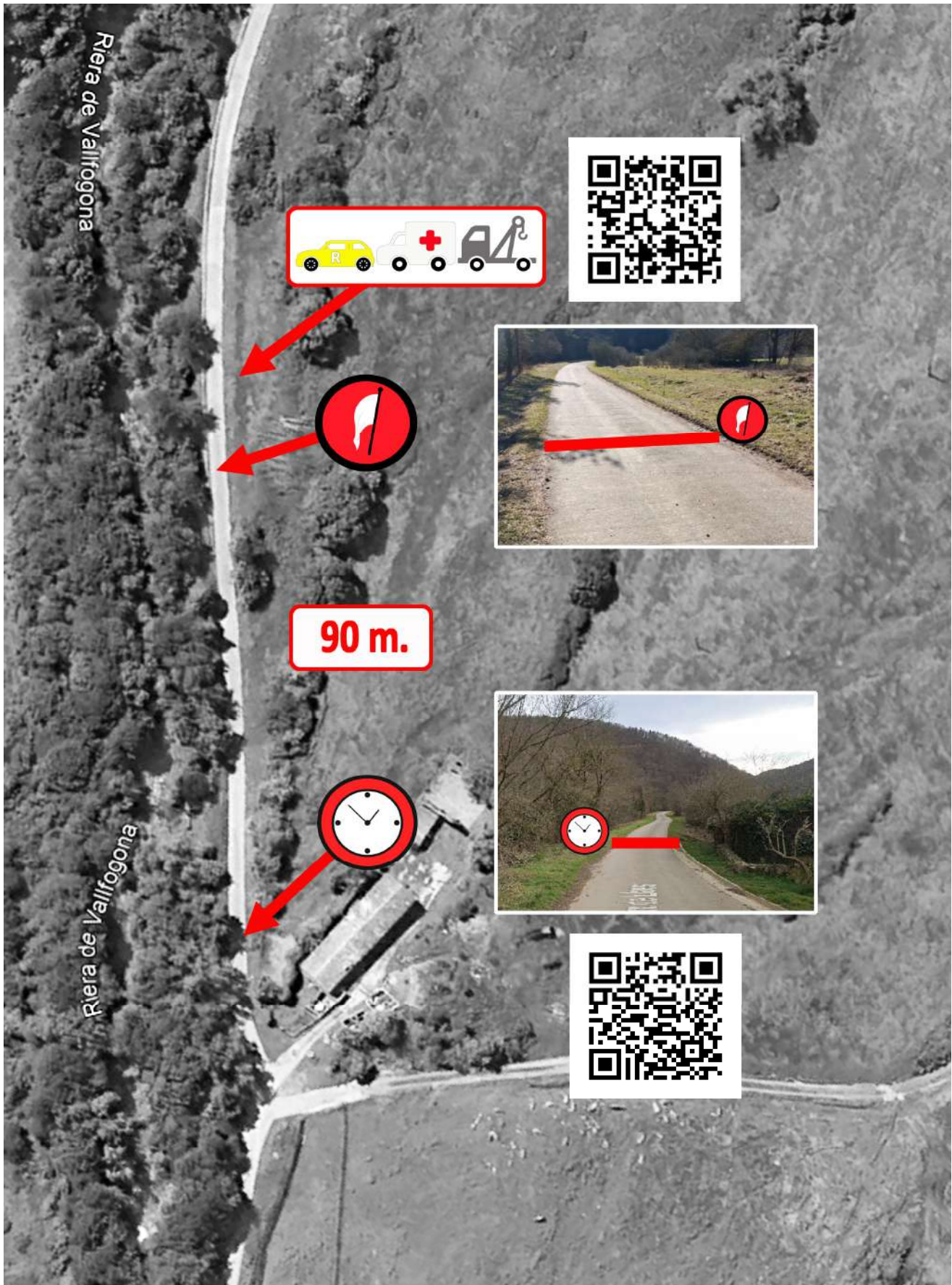
Llaés-1 15,033 Kms.

Situación controles




Llaés-1 15,033 Kms.

C.H.-Salida



Llaés-1 15,033 Kms.

Llegada-Stop



27 RALLYE LA LLANA


101

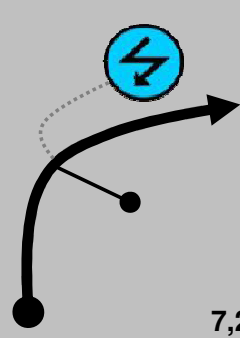

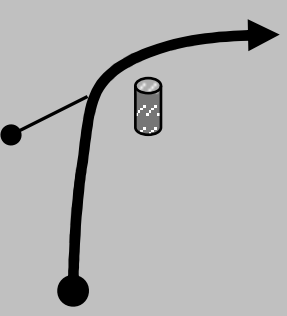

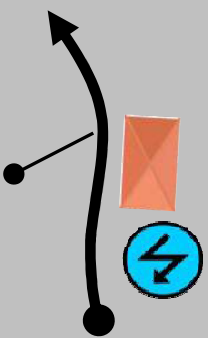

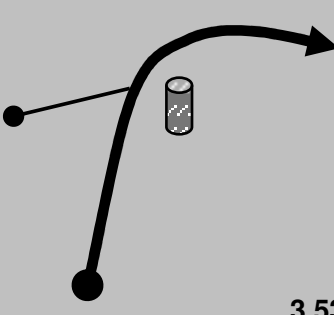

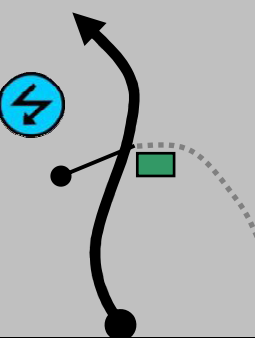

Sección 4	TC 8 Llaés-1		C.H. 8A Reagrupamiento	Distancia 22,26	Tiempo 00:30	Media 44,52	Sector 16
---------------------	------------------------	--	----------------------------------	---------------------------	------------------------	-----------------------	---------------------

Distancia		DIRECCIÓN	INFORMACIONES	Kms. Regresivos
TOTAL	PARCIAL			
0,000	0,000		C. Llaés N 42.18546 E 2.24189 R1	22,26
0,639	0,639		C. Llaés N 42.18232 E 2.23656 R2	21,62
3,279	2,640		C. Llaés N 42.16129 E 2.23251 R3	18,98
5,772	2,493		C. Llaés N 42.15407 E 2.24059 R4	16,49
6,770	0,998		C. Llaés N 42.15139 E 2.23600 R5	15,49

27 RALLYE LA LLANA


102

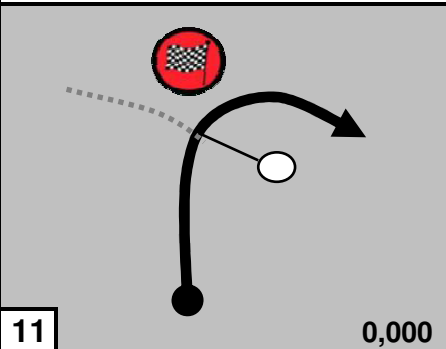

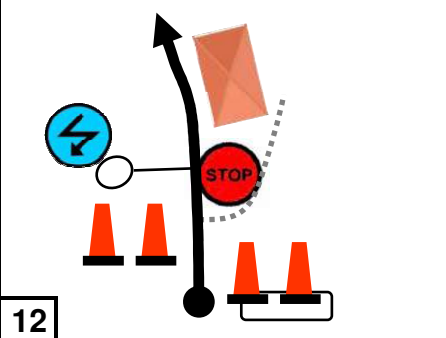


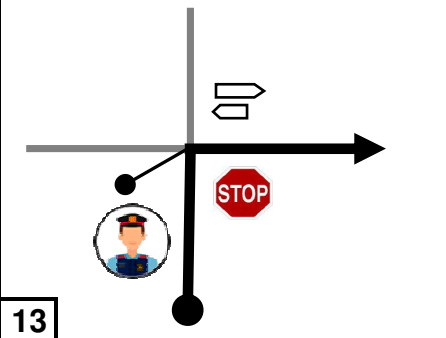
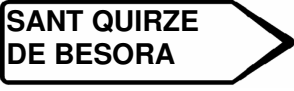

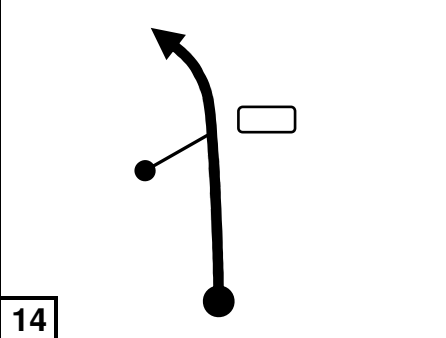
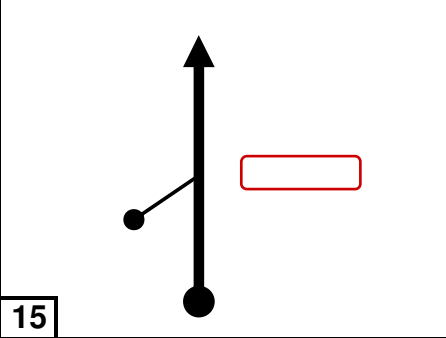
Sección 4	TC 8 Llaés-1		C.H. 8A Reagrupamiento	Distancia 22,26	Tiempo 00:30	Media 44,52	Sector 16
---------------------	------------------------	---	----------------------------------	---------------------------	------------------------	-----------------------	---------------------

Distancia		DIRECCIÓN	INFORMACIONES	Kms. Regresivos
TOTAL	PARCIAL			
7,753	0,983	<div style="display: flex; justify-content: space-between;"> 6  7,280 </div>	<div style="display: flex; justify-content: space-between;"> C. Llaés <div style="text-align: center;"> N 42.15456 E 2.24553 </div> <div style="border: 1px solid black; padding: 5px; text-align: center;">  R6 </div> </div>	14,51
9,100	1,347	<div style="display: flex; justify-content: space-between;"> 7  5,933 </div>	 ANTICUT	13,16
9,633	0,533	<div style="display: flex; justify-content: space-between;"> 8  5,400 </div>	<div style="display: flex; justify-content: space-between;"> C. Llaés <div style="text-align: center;"> N 42.14797 E 2.25939 </div> <div style="border: 1px solid black; padding: 5px; text-align: center;">  R7 </div> </div>	12,63
11,500	1,867	<div style="display: flex; justify-content: space-between;"> 9  3,533 </div>	 ANTICUT	10,76
12,435	0,935	<div style="display: flex; justify-content: space-between;"> 10  2,598 </div>	<div style="display: flex; justify-content: space-between;"> C. Llaés <div style="text-align: center;"> N 42.13675 E 2.25424 </div> <div style="border: 1px solid black; padding: 5px; text-align: center;">  R8 </div> </div> <div style="border: 1px solid black; padding: 5px; margin-top: 10px; text-align: center;"> <div style="display: flex; justify-content: space-around;"> ← Mas Veí ← Sant Moi </div> </div>	9,83

27 RALLYE LA LLANA


103

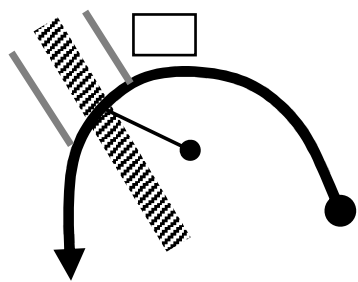

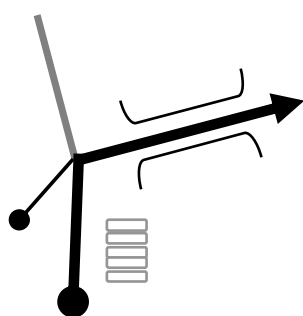
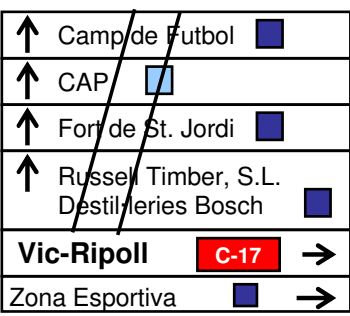
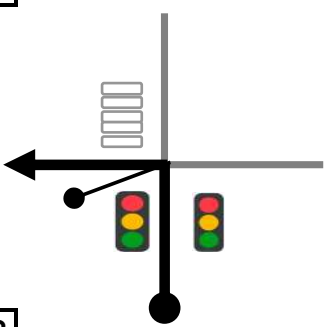

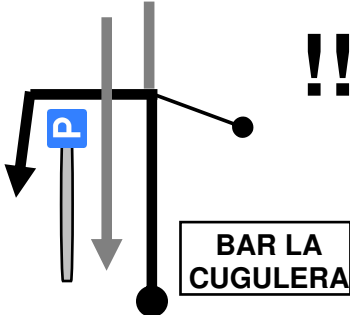

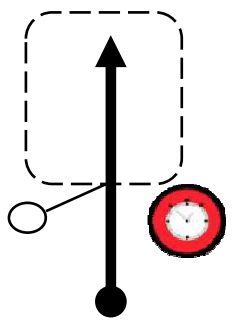
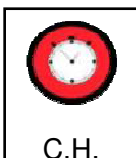
Sección 4	TC 8 Llaés-1		C.H. 8A Reagrupamiento	Distancia 22,26	Tiempo 00:30	Media 44,52	Sector 16
---------------------	------------------------	---	----------------------------------	---------------------------	------------------------	-----------------------	---------------------

Distancia		DIRECCIÓN	INFORMACIONES	Kms. Regresivos
TOTAL	PARCIAL			
15,033	2,598		C. Llaés N 42.12900 E 2.26178  FIN	7,23
15,14	0,11		C. Llaés N 42.12778 E 2.26121  R9  STOP SANTA MARIA DE BESORA	7,12
15,23	0,09		C. Llaés N 42.12724 E 2.26116 SANT QUIRZE DE BESORA   x BV-5227	7,03
15,66	0,43		BV-5227 SANT QUIRZE 6 DE BESORA	6,60
21,10	5,44		BV-5227 SANT QUIRZE DE BESORA	1,16

27 RALLYE LA LLANA

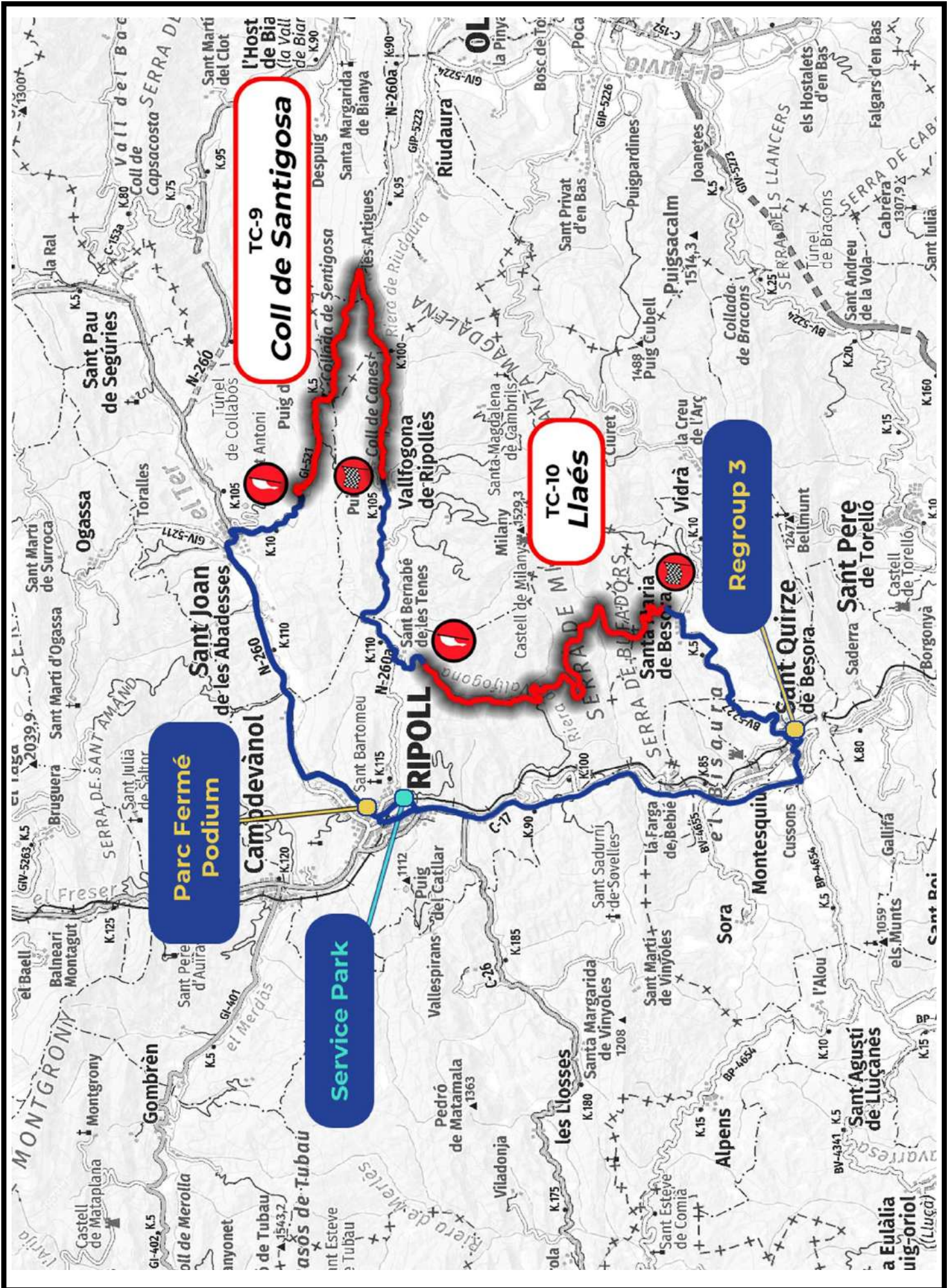
104

Sección 4	TC 8 Llaés-1		C.H. 8A Reagrupamiento	Distancia 22,26	Tiempo 00:30	Media 44,52	Sector 16
---------------------	------------------------	---	----------------------------------	---------------------------	------------------------	-----------------------	---------------------

Distancia		DIRECCIÓN	INFORMACIONES	Kms. Regresivos
TOTAL	PARCIAL			
21,70	0,60		BV-5227  <p>RENFE Parc del Cartell de Mantarqui Vic-Ripoll Centre Vila Wirplatr Hartol-Riort. St. Quirze de</p> <p>Santa Maria de Besora Vidrà Acampador el Salà Accés Autocarr</p>	0,56
21,89	0,19		BV-5227  <ul style="list-style-type: none"> ↑ Camp de Futbol ↑ CAP ↑ Fort de St. Jordi ↑ Russel Timber, S.L. Destileries Bosch Vic-Ripoll C-17 → Zona Esportiva → 	0,37
22,07	0,18		Urbano  <ul style="list-style-type: none"> ← Vic C-17 ← Barcelona C-17 Berga BP-4654 → Alpens BP-4654 → Sant Agust de Lluçanès BP-4654 → x BP-4654	0,19
22,24	0,17		Urbano  <p>Acceso a parking Sant Quirze de Besora</p> <p>Zona d'aparcament rotatiu Temps màxim 3h Aparcament alternatiu en plaça Informàtica</p>	0,02
22,26	0,02		Urbano N 42.09999 E 2.21805  C.H. Entrada Reagrupamiento Sant Quirze de Besora	0,00

Sábado 11/04/2026

5ª SECCIÓN



27 RALLYE LA LLANA

107

Sección	C.H. 8B	C.H. 8C	Distancia	Tiempo	Media	Sector
5	Reagrupamiento	P.A. 3	13,18	00:20	39,54	17

Distancia		DIRECCIÓN	INFORMACIONES	Kms. Regresivos
TOTAL	PARCIAL			
0,00	0,00		Urbano N 42.10013 E 2.21769 Salida Reagrupamiento Sant Quirze de Besora C.H. x C17z	13,18
0,10	0,10		C-17z ! Berga BP-4654 Alpens BP-4654 Sant Agustí de Lluçanès BP-4654 Ripoll C-17 Puigcerdà C-17 Montesquiu	13,08
0,69	0,59		BP-4654 8 St. AGUSTÍ L. OLOST PRAT L. 22 25 La Teuleria C-17 Ripoll Vic x BP-4654	12,49
0,84	0,15		BP-4654 Vic Ripoll x lateral	12,34
1,06	0,22		x C-17	12,12

27 RALLYE LA LLANA

108

Sección	C.H. 8B		C.H. 8C	Distancia	Tiempo	Media	Sector
5	Reagrupamiento		P.A. 3	13,18	00:20	39,54	17

Distancia		DIRECCIÓN	INFORMACIONES	Kms. Regresivos
TOTAL	PARCIAL			
1,24	0,18		C-17 	11,94
2,66	1,42		C-17 	10,52
2,96	0,30		C-17 	10,22
5,20	2,24		BR-4654 	7,98
7,03	1,83		C-17 	6,15

27 RALLYE LA LLANA

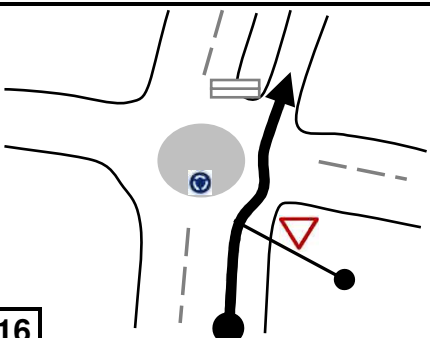


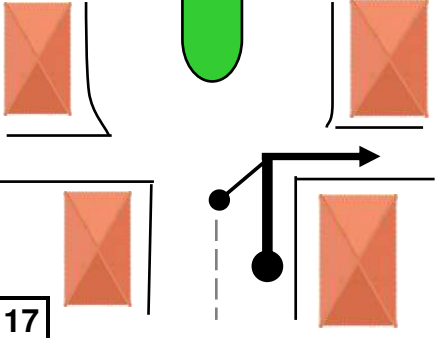
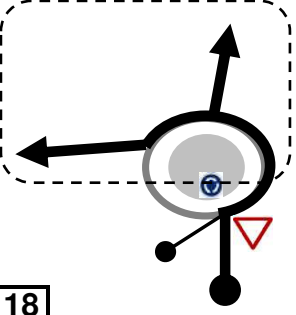
109

Sección	C.H. 8B		C.H. 8C	Distancia	Tiempo	Media	Sector
5	Reagrupamiento		P.A. 3	13,18	00:20	39,54	17

Distancia		DIRECCIÓN	INFORMACIONES	Kms. Regresivos
TOTAL	PARCIAL			
8,58	1,55	<div data-bbox="405 362 813 689"> </div>	<div data-bbox="868 362 1359 689"> <p>C-17</p> </div>	4,60
9,62	1,04	<div data-bbox="405 698 813 1034"> </div>	<div data-bbox="868 698 1359 1034"> <p>C-17</p> </div>	3,56
11,97	2,35	<div data-bbox="405 1043 813 1379"> </div>	<div data-bbox="868 1043 1359 1379"> <p>C-17</p> </div>	1,21
12,09	0,12	<div data-bbox="405 1388 813 1724"> </div>	<div data-bbox="868 1388 1359 1724"> <p>C-17</p> </div>	1,09
12,36	0,27	<div data-bbox="405 1733 813 2069"> </div>	<div data-bbox="868 1733 1359 2069"> <p>C-17</p> </div>	0,82

27 RALLYE LA LLANA

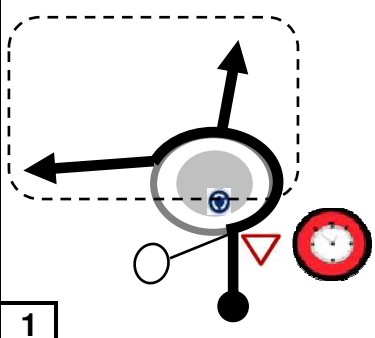
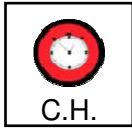
110

Sección		C.H. 8B		C.H. 8C		Distancia	Tiempo	Media	Sector
5		Reagrupamiento		P.A. 3		13,18	00:20	39,54	17
Distancia		DIRECCIÓN		INFORMACIONES		Kms.			
TOTAL	PARCIAL					Regresivos			
12,72	0,36	16		C-17	Centre 	INS Abat Oliba EOI 	0,46		
13,01	0,29	17		Urbano	!!	x c/ Concepció Ducloux	0,17		
13,18	0,17	18		Urbano	N 42.19305 E 2.19528	Entrada a Parque de Asistencia	0,00		

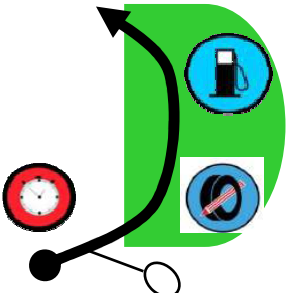
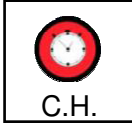

27 RALLYE LA LLANA

111

Sección	CH 8C		C.H. 8D	Distancia	Tiempo	Promedio	Sector
5	PARQUE DE ASISTENCIA 3				00:30		18

Distancia		DIRECCIÓN	INFORMACIONES	Kms. Regresivos
TOTAL	PARCIAL			
			Urbano N 42.19305 E 2.19528  Entrada a Parque de Asistencia	



			Urbano N 42.15303 E 2.19265   Zona marcaje ruedas	
--	--	---	---	--

27 RALLYE LA LLANA

113

Secció 5	C.H. 8D P.A.-3 Ripoll		C.H. 9 Coll Santigosa	Distancia 16,92	Tiempo 00:27	Media 37,61	Sector 19
--------------------	---------------------------------	--	---------------------------------	---------------------------	------------------------	-----------------------	---------------------

Distancia		DIRECCIÓN	INFORMACIONES	Kms. Regresivos
TOTAL	PARCIAL			
0,00	0,00		Urbano N 42.15303 E 2.19265 C.H.: Zona marcaje ruedas	16,92
0,05	0,05		Urbano	16,87
0,09	0,04		URBA x Ctra. de Barcelona	16,83
0,43	0,34		Urbano	16,49
0,75	0,32		Urbano Sant Joan A. ↘ Camprodon ↘ Olot-Girona ↘ x C-26	16,17

27 RALLYE LA LLANA

114


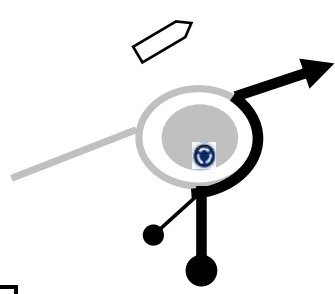
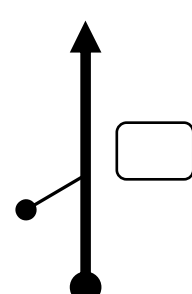
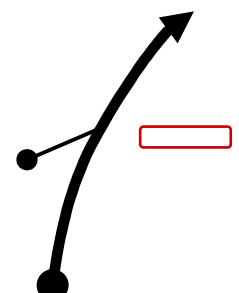
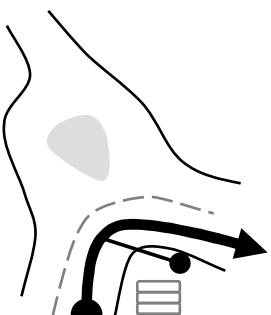
Secció	C.H. 8D	C.H. 9	Distancia	Tiempo	Media	Sector
5	P.A.-3 Ripoll	Coll Santigosa	16,92	00:27	37,61	19

Distancia		DIRECCIÓN	INFORMACIONES	Kms. Regresivos
TOTAL	PARCIAL			
1,12	0,37	<div style="border: 1px solid black; padding: 5px; display: inline-block;">6</div>	<div style="border: 1px solid black; padding: 5px; display: inline-block;">Urbano</div>	15,80
2,16	1,04	<div style="border: 1px solid black; padding: 5px; display: inline-block;">7</div>	<div style="border: 1px solid black; padding: 5px; display: inline-block;">Urbano</div> <div style="border: 1px solid black; padding: 5px; margin-top: 10px;"> <p>Vallfogona de Ripollès N-260a ↘</p> <p>! Situar-se a la izquierda</p> </div>	14,76
2,30	0,14	<div style="border: 1px solid black; padding: 5px; display: inline-block;">8</div> <p>Situarse derecha</p>	<div style="border: 1px solid black; padding: 5px; display: inline-block;">Urbano</div> <div style="border: 1px solid black; padding: 5px; margin-top: 10px;"> <p>!!</p> <ul style="list-style-type: none"> ↑ St. Joan de ↑ Olot ■ ↑ Girona ↖ Centre ○ ■ ← Vic ← Berga ← Barcelona x C-26 </div>	14,62
2,80	0,50	<div style="border: 1px solid black; padding: 5px; display: inline-block;">9</div>	<div style="border: 1px solid black; padding: 5px; display: inline-block;">C-26</div> <div style="border: 1px solid black; padding: 10px; margin-top: 10px;"> <p style="text-align: center;">C-26</p> <p style="text-align: center;">Sant Joan de les Abadeses Camprodon Olot-Girona</p> <div style="display: flex; justify-content: space-between; align-items: center;"> <div style="display: flex; gap: 5px;"> P ♿ 🚚 </div> </div> <div style="border: 2px solid red; padding: 5px; margin-top: 5px; text-align: center;"> C-26 km 193 </div> </div>	14,12
3,54	0,74	<div style="border: 1px solid black; padding: 5px; display: inline-block;">10</div>	<div style="border: 1px solid black; padding: 5px; display: inline-block;">C-26</div> <div style="border: 1px solid black; padding: 10px; margin-top: 10px;"> <p style="text-align: center;">C-26</p> <div style="border: 2px solid black; padding: 10px; text-align: center;"> <p>SANT JOAN DE LES ABADESSES CAMPRDON OLOT</p> </div> </div>	13,38

27 RALLYE LA LLANA

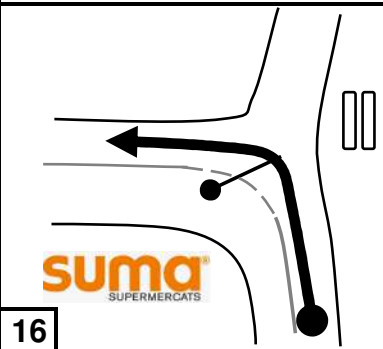
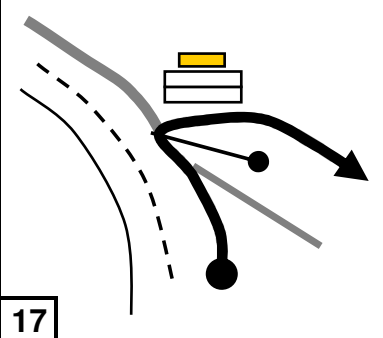
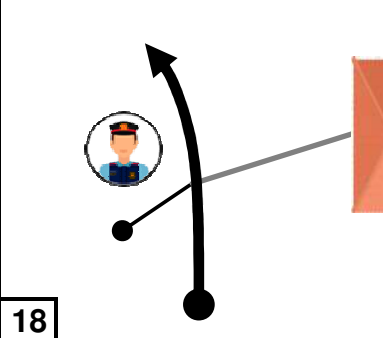
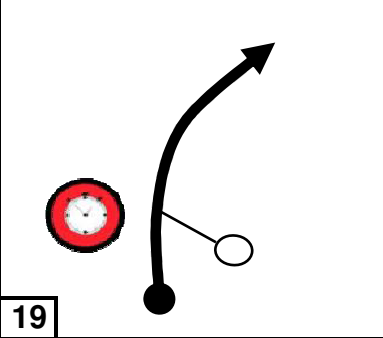
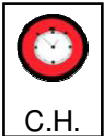
115

Secció	C.H. 8D	C.H. 9	Distancia	Tiempo	Media	Sector
5	P.A.-3 Ripoll	Coll Santigosa	16,92	00:27	37,61	19

Distancia		DIRECCIÓN	INFORMACIONES	Kms. Regresivos
TOTAL	PARCIAL			
4,34	0,80		C-26 C-26 SANT JOAN DE LES ABADESSES CAMPRODON OLOT	12,58
4,74	0,40		C-26 N-260 SANT JOAN A. CAMPRODON OLOT GIRONA x N-260	12,18
5,03	0,29		N-260 N-260 St. JOAN A. 7 CAMPRODON 22 OLOT 33 GIRONA 79	11,89
11,39	6,36		N-260 SANT JOAN DE LES ABADESSES	5,53
11,82	0,43		N-260 ↑ Camprodon N-260 ↑ Olot N-260 ↑ Girona N-260 ← Ogassa GIV-5211	5,10

27 RALLYE LA LLANA

116

Secció		C.H. 8D	→	C.H. 9	Distancia	Tiempo	Media	Sector
5		P.A.-3 Ripoll		Coll Santigosa	16,92	00:27	37,61	19
Distancia		DIRECCIÓN			INFORMACIONES		Kms. Regresivos	
TOTAL	PARCIAL							
12,09	0,27	16		N-260			4,83	
12,45	0,36	17		N-260	GI-521	Vallfogona del Ripollès → Collada de Sentigosa → x GI-521	4,47	
13,26	0,81	18		GI-1521	N 42.22782 E 2.28805	RESTAURANT MAS LES FREIXES	3,66	
16,92	3,66	19		GI-1521	N 42.21808 E 2.30103	 C.H.	0,00	

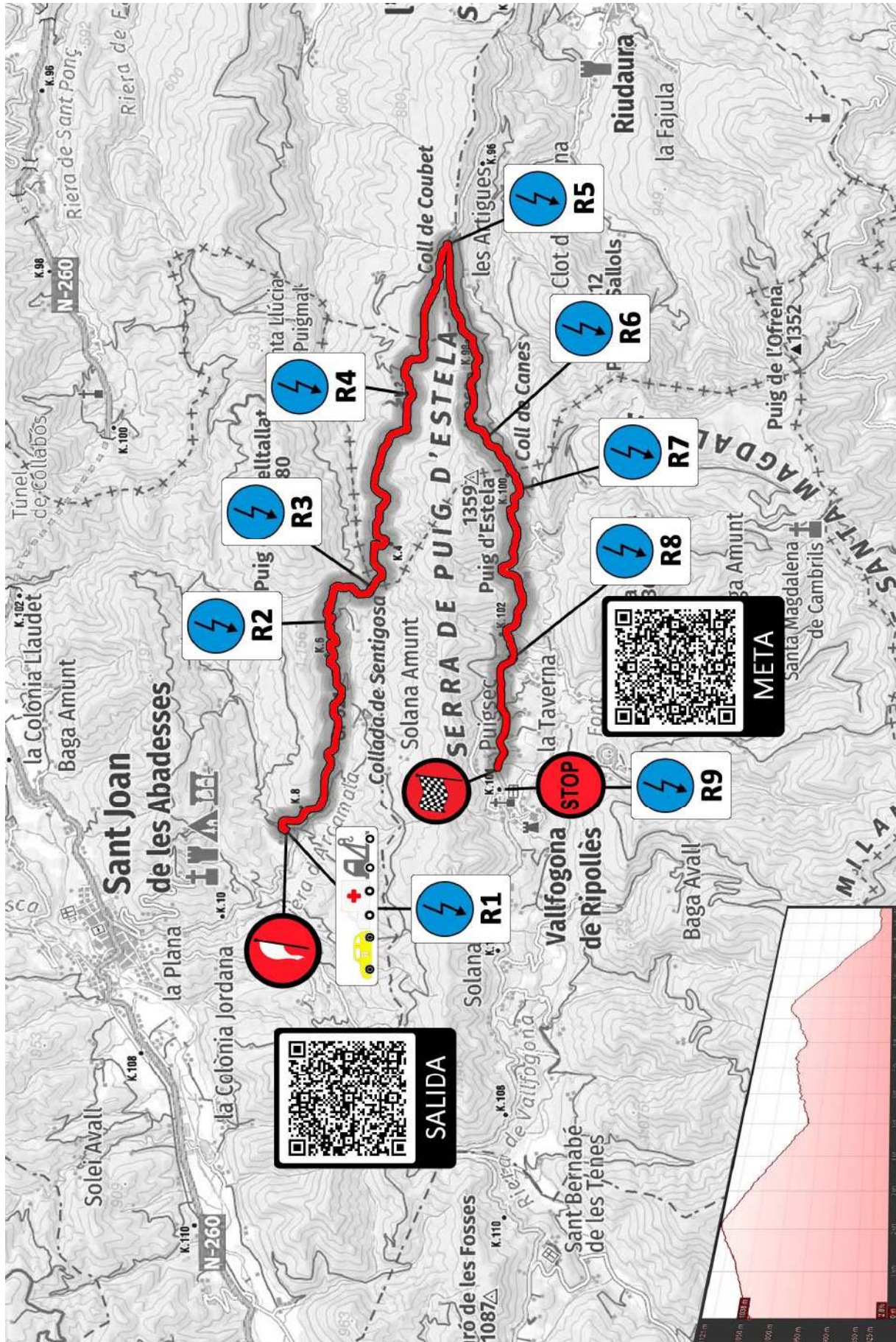
TC 9
COLL DE SANTIGOSA 2
14,611 kms

ITINERARIO ALTERNATIVO:

En caso de cancelación del TC y no ser posible seguir el recorrido del rallye, seguir el itinerario alternativo desde la página **149**


Coll de Santigosa-2 14,611 Kms.

Situación controles




Coll de Santigosa-2 14,611 Kms.

C.H.-Salida



Coll de Santigosa-2 14,611 Kms.

Llegada-Stop



27 RALLYE LA LLANA

121

Sección	TC 9	C.H. 10	Distancia	Tiempo	Media	Sector
5	C. Santigosa-2	Llaés-2	23,21	00:32	43,52	20

Distancia		DIRECCIÓN	INFORMACIONES	Kms. Regresivos
TOTAL	PARCIAL			
0,000	0,000		N 42.21880 E 2.30172 R1 START EL PLANAS 	23,21
0,450	0,450		ANTICUT	22,76
0,650	0,200		ANTICUT	22,56
0,900	0,250		ANTICUT	22,31
2,250	1,350		ANTICUT	20,96

27 RALLYE LA LLANA

122

Sección	TC 9		C.H. 10	Distancia	Tiempo	Media	Sector
5	C. Santigosa-2		Llaés-2	23,21	00:32	43,52	20

Distancia		DIRECCIÓN	INFORMACIONES	Kms. Regresivos
TOTAL	PARCIAL			
2,690	0,440	<p>6 11,921</p>	GI-521 N 42.21446 E 2.32709 	20,52
3,691	1,001	<p>7 10,920</p>	GI-521 N 42.21063 E 2.33275 	19,52
6,269	2,578	<p>8 8,342</p>	GI-521 N 42.20749 E 2.35675 	16,94
8,214	1,945	<p>9 6,397</p>	N-260a N 42.20394 E 2.37712 x GI-521	15,00
10,630	2,416	<p>10 3,981</p>	N-260a N 42.20019 E 2.35144 	12,58

27 RALLYE LA LLANA

123

Sección	TC 9		C.H. 10	Distancia	Tiempo	Media	Sector
5	C. Santigosa-2		Llaés-2	23,21	00:32	43,52	20

Distancia		DIRECCIÓN	INFORMACIONES	Kms. Regresivos
TOTAL	PARCIAL			
11,176	0,546		N-260a N 42.19717 E 2.34594 EL RIPOLLÈS Coll de Canes 1120 m 	12,04
13,258	2,082		N-260a N 42.19766 E 2.32427 	9,95
14,611	1,353		N-260a N 42.19899 E 2.31061 	8,60
14,88	0,27		N-260a VALLFOGONA DE RIPOLLÈS	8,33
14,95	0,07		N-260a N 42.19831 E 2.30678 	8,26

27 RALLYE LA LLANA

124

Sección	TC 9		C.H. 10	Distancia	Tiempo	Media	Sector
5	C. Santigosa-2		Llaés-2	23,21	00:32	43,52	20

Distancia		DIRECCIÓN	INFORMACIONES	Kms. Regresivos
TOTAL	PARCIAL			
15,28	0,33	<div style="border: 1px solid black; padding: 5px;"> </div>	<div style="border: 1px solid black; padding: 5px;"> <p>N-260a N 42.19809 E 2.30331</p> <p> Ripoll N-260a</p> <p> Centre </p> <p> Conjunt Medieval </p> <p> </p> </div>	7,93
21,76	6,48	<div style="border: 1px solid black; padding: 5px;"> </div>	<div style="border: 1px solid black; padding: 5px;"> <p>N-260a N 42.19559 E 2.44671</p> <p style="text-align: center;"> 10 Llaés </p> <p style="text-align: center;">x Ctra. de Llaés</p> </div>	1,45
22,19	0,43	<div style="border: 1px solid black; padding: 5px;"> </div>	<div style="border: 1px solid black; padding: 5px;"> <p>C. Llaés</p> <div style="border: 1px solid black; padding: 10px; text-align: center;"> <p>CAN VIROSTA</p> <p> PAS PRIVAT</p> </div> </div>	1,02
23,21	1,02	<div style="border: 1px solid black; padding: 5px;"> </div>	<div style="border: 1px solid black; padding: 5px;"> <p>C. Llaés N 42.18855 E 2.24263</p> <div style="border: 1px solid black; padding: 10px; text-align: center;"> C.H. </div> </div>	0,00

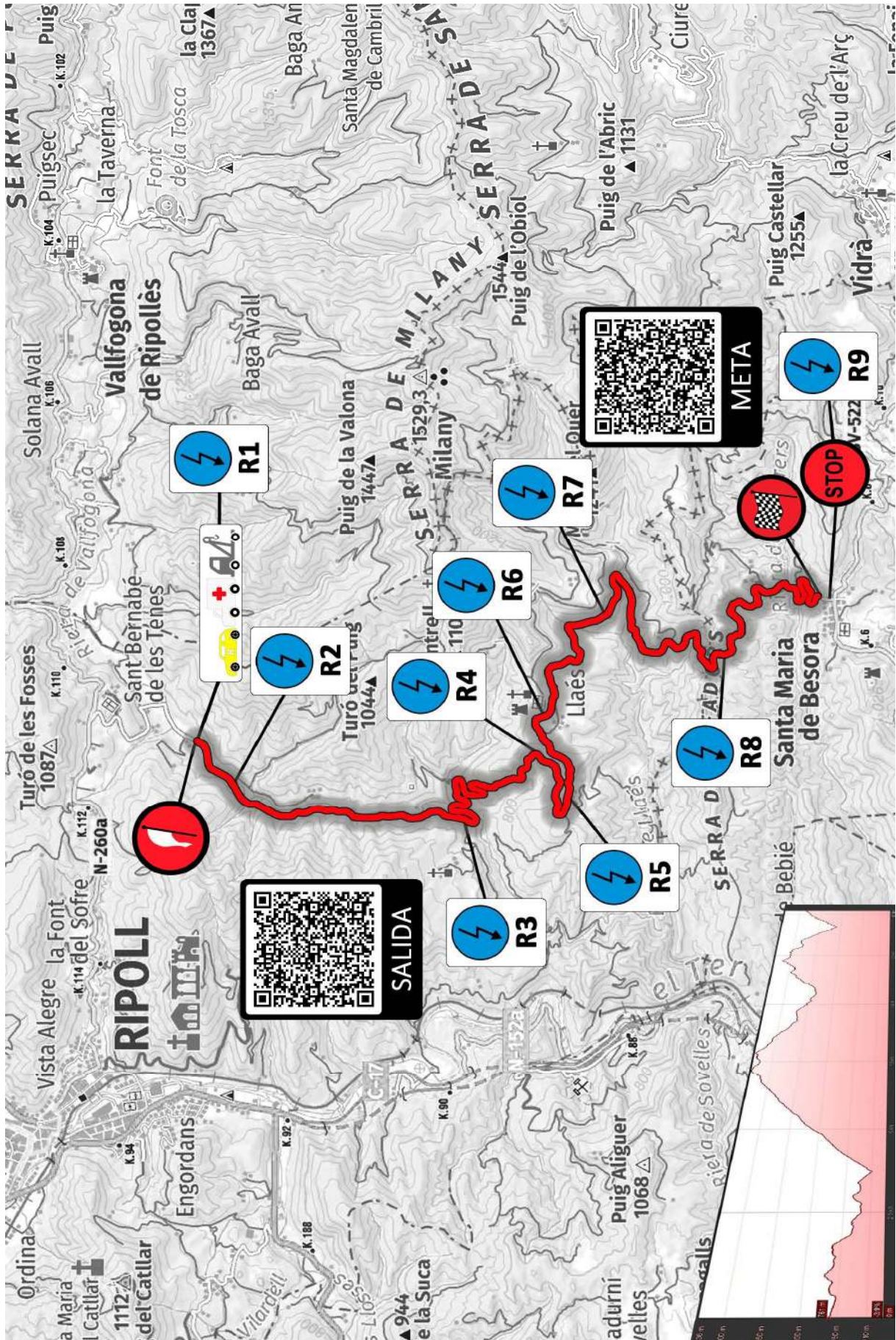
TC 10
LLAÉS 2
15,033 kms

ITINERARIO ALTERNATIVO:

En caso de cancelación del TC y no ser posible seguir el recorrido del rallye, seguir el itinerario alternativo desde la página **161**

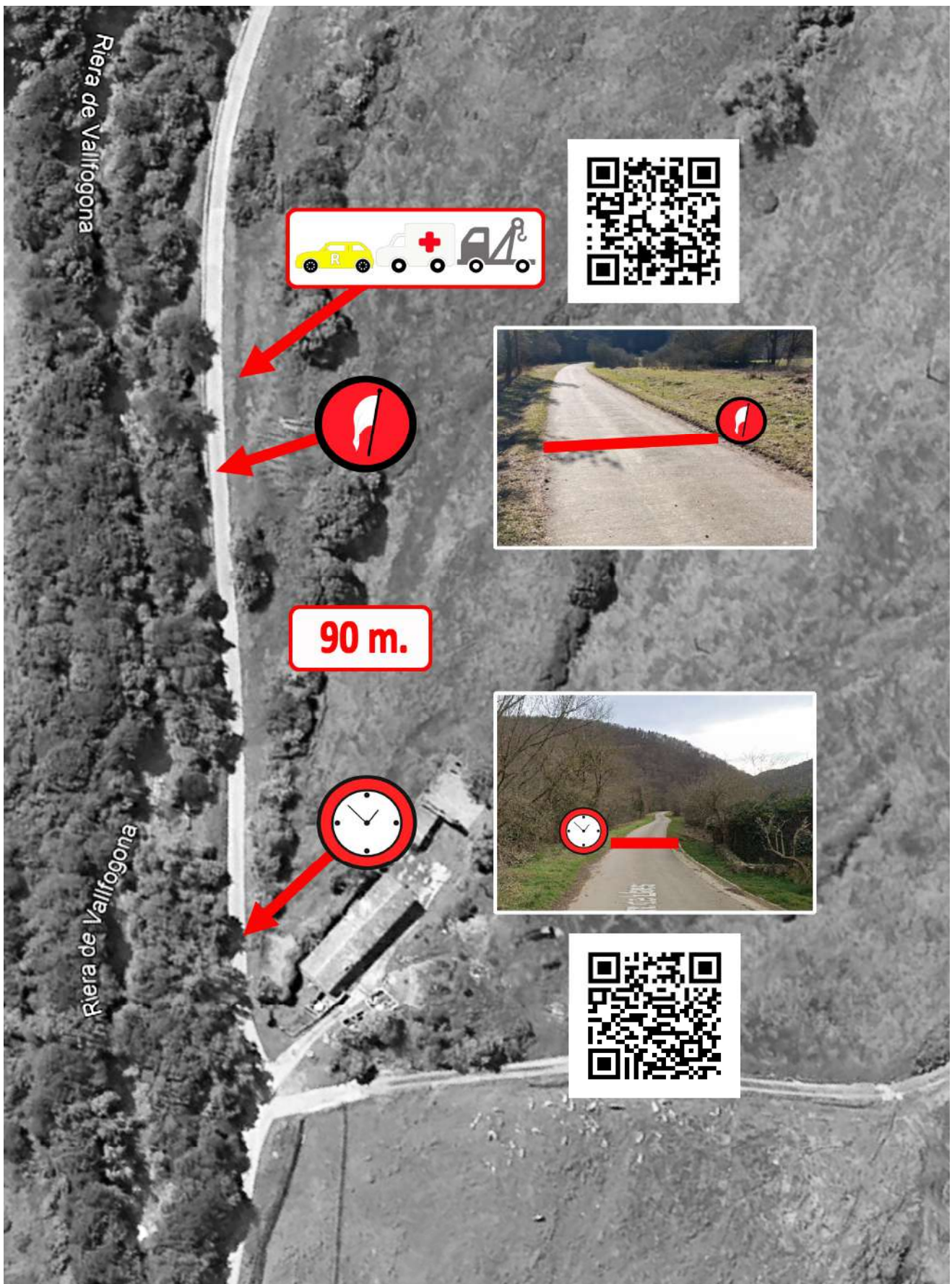
Llaés-2 15,033 Kms.

Situación controles




Llaés-2 15,033 Kms.

C.H.-Salida



Llaés-2 15,033 Kms.

Llegada-Stop



27 RALLYE LA LLANA

129

Sección 5	TC 8 Llaés-2		C.H. 10A P. Cerrado	Distancia 36,68	Tiempo 00:45	Media 48,91	Sector 21
---------------------	------------------------	--	-------------------------------	---------------------------	------------------------	-----------------------	---------------------

Distancia		DIRECCIÓN	INFORMACIONES	Kms. Regresivos
TOTAL	PARCIAL			
0,000	0,000	<p>1 15,033</p>	<p>C. Llaés N 42.18546 E 2.24189</p> <p> R1</p> <p> START </p> <p> </p>	36,68
0,639	0,639	<p>2 14,394</p>	<p>C. Llaés N 42.18232 E 2.23656</p> <p> R2</p> <p> "Castellpalom"</p>	36,04
3,279	2,640	<p>3 11,754</p>	<p>C. Llaés N 42.16129 E 2.23251</p> <p> R3</p> <p> RIPOLL</p>	33,40
5,772	2,493	<p>4 9,261</p>	<p>C. Llaés N 42.15407 E 2.24059</p> <p> R4</p>	30,91
6,770	0,998	<p>5 8,263</p>	<p>C. Llaés N 42.15139 E 2.23600</p> <p> R5</p> <p>HOSTAL LA SERRA BAR-REST</p>	29,91

27 RALLYE LA LLANA

130

Sección	TC 8		C.H. 10A	Distancia	Tiempo	Media	Sector
5	Llaés-2		P. Cerrado	36,68	00:45	48,91	21

Distancia		DIRECCIÓN	INFORMACIONES	Kms. Regresivos
TOTAL	PARCIAL			
7,753	0,983	<div style="display: flex; justify-content: space-between;"> 6 7,280 </div>	<div style="display: flex; justify-content: space-between;"> C. Llaés <div style="text-align: center;"> N 42.15456 E 2.24553 </div> <div style="border: 1px solid black; padding: 5px; text-align: center;"> R6 </div> </div>	28,93
9,100	1,347	<div style="display: flex; justify-content: space-between;"> 7 5,933 </div>	<div style="display: flex; justify-content: center; align-items: center;"> <div style="margin-left: 20px;">ANTICUT</div> </div>	27,58
9,633	0,533	<div style="display: flex; justify-content: space-between;"> 8 5,400 </div>	<div style="display: flex; justify-content: space-between;"> C. Llaés <div style="text-align: center;"> N 42.14797 E 2.25939 </div> <div style="border: 1px solid black; padding: 5px; text-align: center;"> R7 </div> </div>	27,05
11,500	1,867	<div style="display: flex; justify-content: space-between;"> 9 3,533 </div>	<div style="display: flex; justify-content: center; align-items: center;"> <div style="margin-left: 20px;">ANTICUT</div> </div>	25,18
12,435	0,935	<div style="display: flex; justify-content: space-between;"> 10 2,598 </div>	<div style="display: flex; justify-content: space-between;"> C. Llaés <div style="text-align: center;"> N 42.13675 E 2.25424 </div> <div style="border: 1px solid black; padding: 5px; text-align: center;"> R8 </div> </div> <div style="margin-top: 10px; text-align: center;"> <div style="border: 1px solid black; padding: 5px; display: inline-block;"> ← Mas Veí ← Sant Moi </div> </div>	24,25

27 RALLYE LA LLANA

131

Sección	TC 8		C.H. 10A	Distancia	Tiempo	Media	Sector
5	Llaés-2		P. Cerrado	36,68	00:45	48,91	21

Distancia		DIRECCIÓN	INFORMACIONES	Kms. Regresivos
TOTAL	PARCIAL			
15,033	2,598	<p>11 0,000</p>	<p>C. Llaés N 42.12900 E 2.26178</p> <p>FIN</p>	21,65
15,14	0,11	<p>12</p>	<p>C. Llaés N 42.12778 E 2.26121</p> <p>R9</p> <p>STOP</p> <p>SANTA MARIA DE BESORA</p>	21,54
15,23	0,09	<p>13</p>	<p>C. Llaés N 42.12724 E 2.26116</p> <p>SANT QUIRZE DE BESORA</p> <p>VIDRA</p> <p>x BV-5227</p>	21,45
15,47	0,24	<p>14</p>	<p>BV-5227</p> <p>!! WINNER SCRATCH</p> <p>CASA DE LA VILA Santa Maria de Besora</p>	21,21
21,10	5,63	<p>15</p>	<p>BV-5227</p> <p>SANT QUIRZE DE BESORA</p>	15,58

27 RALLYE LA LLANA


132

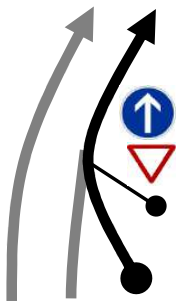
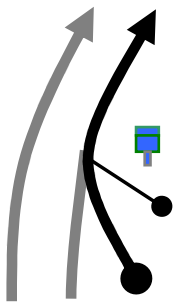

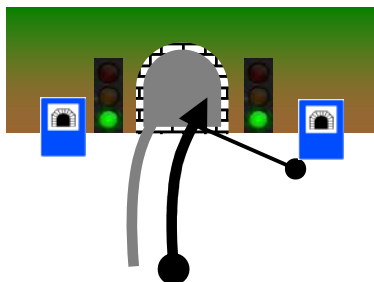

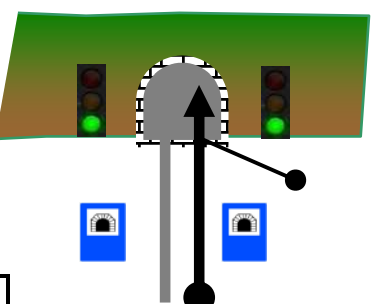

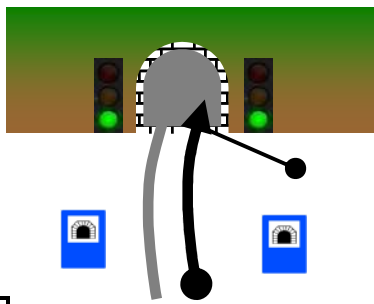

Sección 5	TC 8 Llaés-2		C.H. 10A P. Cerrado	Distancia 36,68	Tiempo 00:45	Media 48,91	Sector 21
---------------------	------------------------	--	-------------------------------	---------------------------	------------------------	-----------------------	---------------------

Distancia		DIRECCIÓN	INFORMACIONES	Kms. Regresivos
TOTAL	PARCIAL			
21,70	0,60		BV-5227 	14,98
21,89	0,19		BV-5227 <ul style="list-style-type: none"> ↑ Camp de Futbol ↑ CAP ↑ Fort de St. Jordi ↑ Russel Timber, S.L. Destileries Bosch Vic-Ripoll C-17 → Zona Esportiva → 	14,79
22,07	0,18		URB. <ul style="list-style-type: none"> ↙ Berga BP-4654 ↙ Alpens BP-4654 ↙ Sant Agustí de Lluçanès BP-4654 ↙ Ripoll C-17 Montesquiú → 	14,61
22,66	0,59		BP-4654 	14,02
22,81	0,15		BP-4654 <p>x lateral</p>	13,87

27 RALLYE LA LLANA


133

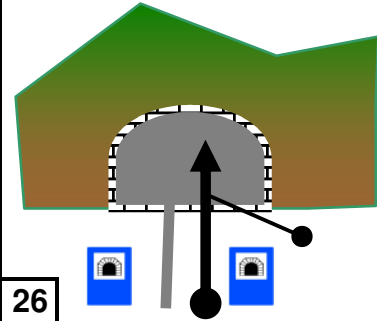

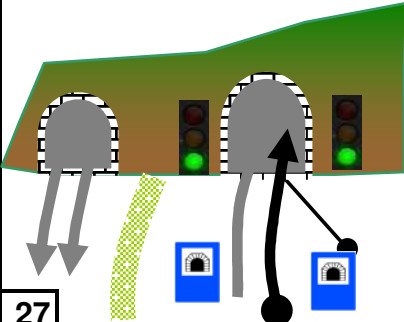

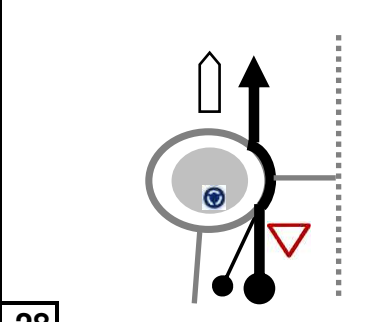

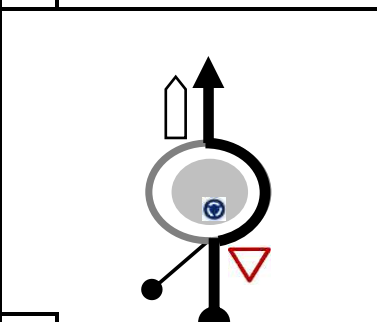
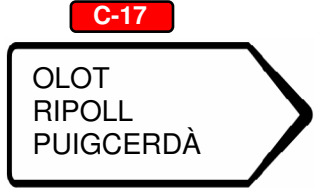
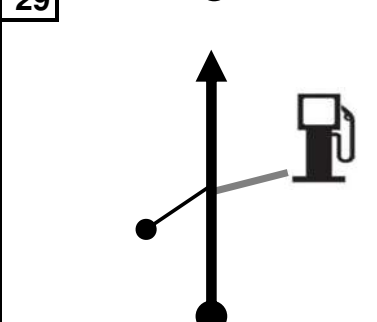

Sección 5	TC 8 Llaés-2		C.H. 10A P. Cerrado	Distancia 36,68	Tiempo 00:45	Media 48,91	Sector 21
---------------------	------------------------	---	-------------------------------	---------------------------	------------------------	-----------------------	---------------------

Distancia		DIRECCIÓN	INFORMACIONES	Kms. Regresivos
TOTAL	PARCIAL			
23,03	0,22		<input type="text"/>	13,65
		21	x C-17	
23,21	0,18		<input type="text" value="C-17"/>	13,47
		22		
24,63	1,42		<input type="text" value="C-17"/>	12,05
		23		
24,93	0,30		<input type="text" value="C-17"/>	11,75
		24		
27,17	2,24		<input type="text" value="BR-4654"/>	9,51
		25		

27 RALLYE LA LLANA


134

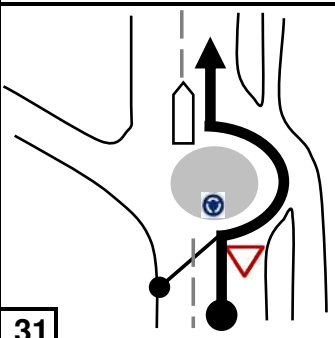
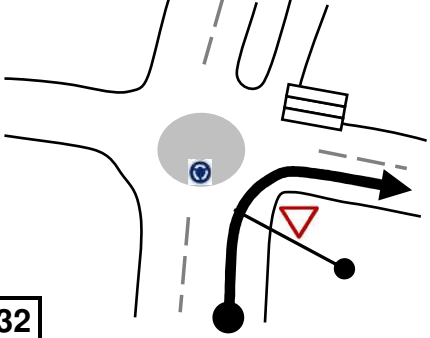
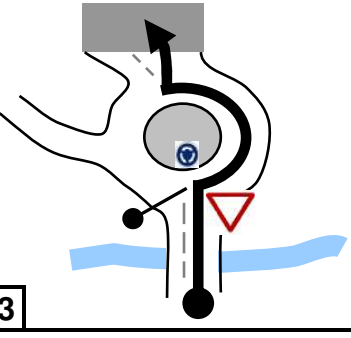
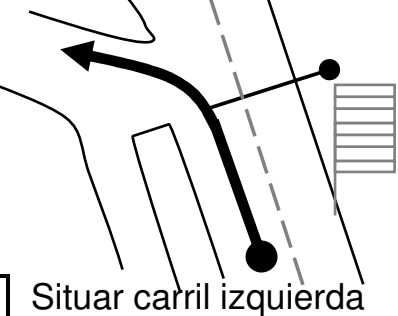
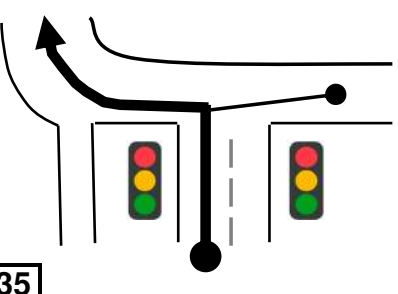

Sección	TC 8		C.H. 10A	Distancia	Tiempo	Media	Sector
5	Llaés-2		P. Cerrado	36,68	00:45	48,91	21

Distancia		DIRECCIÓN	INFORMACIONES	Kms. Regresivos
TOTAL	PARCIAL			
29,00	1,83	<div data-bbox="405 376 783 696">  </div>	<div data-bbox="868 360 991 394">C-17</div> <div data-bbox="1031 371 1249 680">  </div>	7,68
30,55	1,55	<div data-bbox="405 712 810 1032">  </div>	<div data-bbox="868 712 991 745">C-17</div> <div data-bbox="1031 712 1249 1021">  </div>	6,13
31,59	1,04	<div data-bbox="405 1048 783 1368">  </div>	<div data-bbox="868 1048 991 1081">C-17</div> <div data-bbox="959 1167 1182 1279">  </div>	5,09
33,94	2,35	<div data-bbox="405 1384 783 1704">  </div>	<div data-bbox="868 1406 991 1440">C-17</div> <div data-bbox="959 1473 1273 1659">  </div>	2,74
34,06	0,12	<div data-bbox="405 1720 783 2040">  </div>	<div data-bbox="868 1753 991 1787">C-17</div> <div data-bbox="1023 1850 1155 1951">  </div>	2,62

27 RALLYE LA LLANA


135

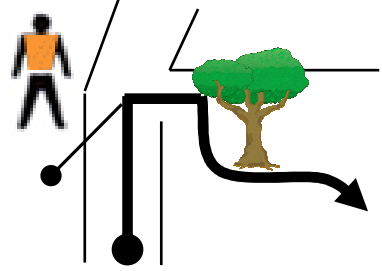

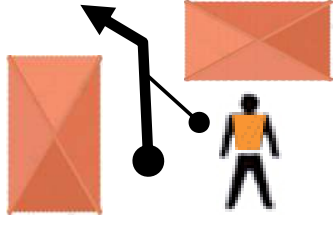
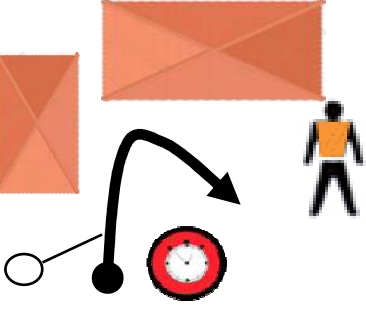
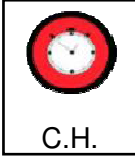
Sección 5	TC 8 Llaés-2		C.H. 10A P. Cerrado	Distancia 36,68	Tiempo 00:45	Media 48,91	Sector 21
---------------------	------------------------	---	-------------------------------	---------------------------	------------------------	-----------------------	---------------------

Distancia		DIRECCIÓN	INFORMACIONES	Kms. Regresivos
TOTAL	PARCIAL			
34,33	0,27	 <p>31</p>	<p>C-17</p> <p>C-17</p> <p>RIPOLL ST. JOAN ABADESSES PUIGCERDÀ</p>	2,35
34,69	0,36	 <p>32</p>	<p>C-17</p> <p>Sant Joan A. ↘</p> <p>Camprodon ↘</p> <p>Olot-Girona ↘</p> <p>x C-26</p>	1,99
35,00	0,31	 <p>33</p>	<p>C-26</p>	1,68
36,24	1,24	 <p>34 Situar carril izquierda</p>	<p>Urbano</p> <p>!!</p> <p>↑ St. Joan de</p> <p>↑ Olot</p> <p>↑ Girona</p> <p>↖ Centre</p> <p>← Vic</p> <p>← Berga</p> <p>← Barcelona</p> <p>x Pont d'Olot</p>	0,44
36,43	0,19	 <p>35</p>	<p>Urbano</p> <p>Situarse carril izquierdo</p> <p></p> <p>x Plaça de l'Ajuntament</p>	0,25

27 RALLYE LA LLANA

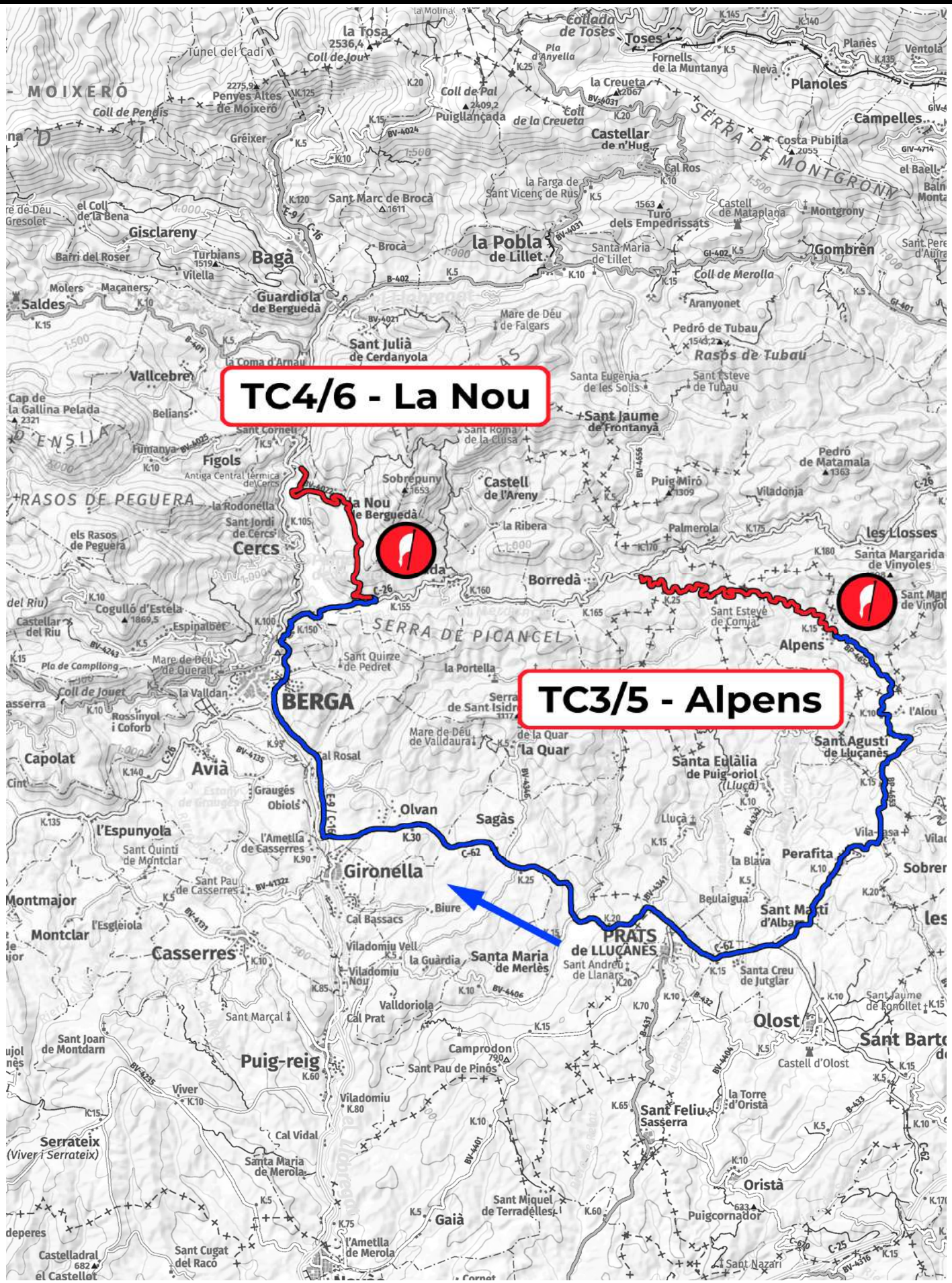
136

Sección 5	TC 8 Llaés-2		C.H. 10A P. Cerrado	Distancia 36,68	Tiempo 00:45	Media 48,91	Sector 21
---------------------	------------------------	---	-------------------------------	---------------------------	------------------------	-----------------------	---------------------

Distancia		DIRECCIÓN	INFORMACIONES	Kms. Regresivos
TOTAL	PARCIAL			
36,58	0,15		Urbano  x Plaça de l'Abat Oliba	0,10
36,62	0,04		Urbano x Plaça del Monestir	0,06
36,68	0,06		Urbano N 42.20106 E 2.19032  C.H. Plaça del Monestir	0,00

**ITINERARIO ALTERNATIVO TC 3-5
ALPENS**

Itinerario alternativo TC 3-5 Alps



27 RALLY LA LLANA - ITINERARIO ALTERNATIVO

139

Sección

Salida TC
Alpens



C.H.
La Nou

Distancia
52,59

Tiempo
00:53

Promedio
59,53

Sector

27 RALLY LA LLANA - ITINERARIO ALTERNATIVO

140

Sección

Salida TC

Alpens



C.H.

La Nou

Distancia

52,59

Tiempo

00:53

Promedio

59,53

Sector

Distancia		DIRECCIÓN	INFORMACIONES	Kms. Regresivos
TOTAL	PARCIAL			
8,96	0,52		BP-4653 	43,63
12,07	3,11		BP-4653 	40,52
13,28	1,21		BP-4653 	39,31
18,44	5,16		BP-4653 	34,15
18,80	0,36		C-62 	33,79

27 RALLY LA LLANA - ITINERARIO ALTERNATIVO

141

Sección

Salida TC
Alpens



C.H.
La Nou

Distancia
52,59

Tiempo
00:53

Promedio
59,53

Sector

27 RALLY LA LLANA - ITINERARIO ALTERNATIVO

142

Sección

Salida TC
Alpens



C.H.
La Nou

Distancia
52,59

Tiempo
00:53

Promedio
59,53

Sector


Distancia		DIRECCIÓN	INFORMACIONES	Kms. Regresivos
TOTAL	PARCIAL			
47,25	7,58		C-16 	5,34
47,74	0,49		C-16 	4,85
47,93	0,19		Lateral x C-26	4,66
48,30	0,37		C-26 	4,29
52,30	4,00		C-26 	0,29

27 RALLY LA LLANA - ITINERARIO ALTERNATIVO

143

Sección

Salida TC
Alpens



C.H.
La Nou

Distancia
52,59

Tiempo
00:53

Promedio
59,53

Sector

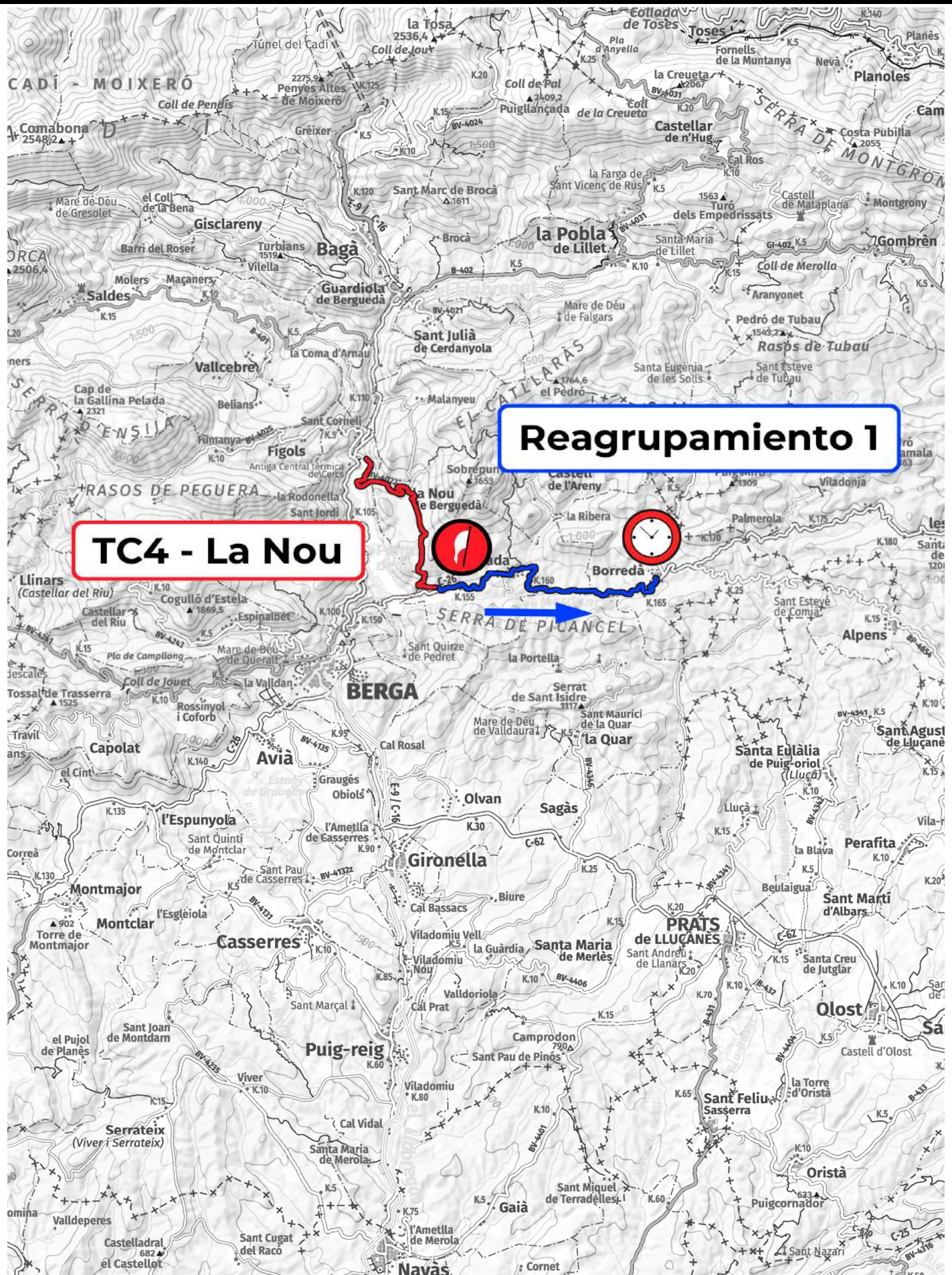
Distancia		DIRECCIÓN	INFORMACIONES	Kms. Regresivos
TOTAL	PARCIAL			
52,40	0,10		<div style="border: 1px solid black; padding: 2px; display: inline-block;">C-26</div> !!! (LA NOU 7) x BV-4023	0,19
52,59	0,19		<div style="border: 1px solid black; padding: 2px; display: inline-block;">BV-4023</div> N 42.13025 E 1.89552 C.H.	0,00

PARA IR A TC 4 PASAR A PÀG. 35
PARA IR A TC 6 PASAR A PÀG. 67

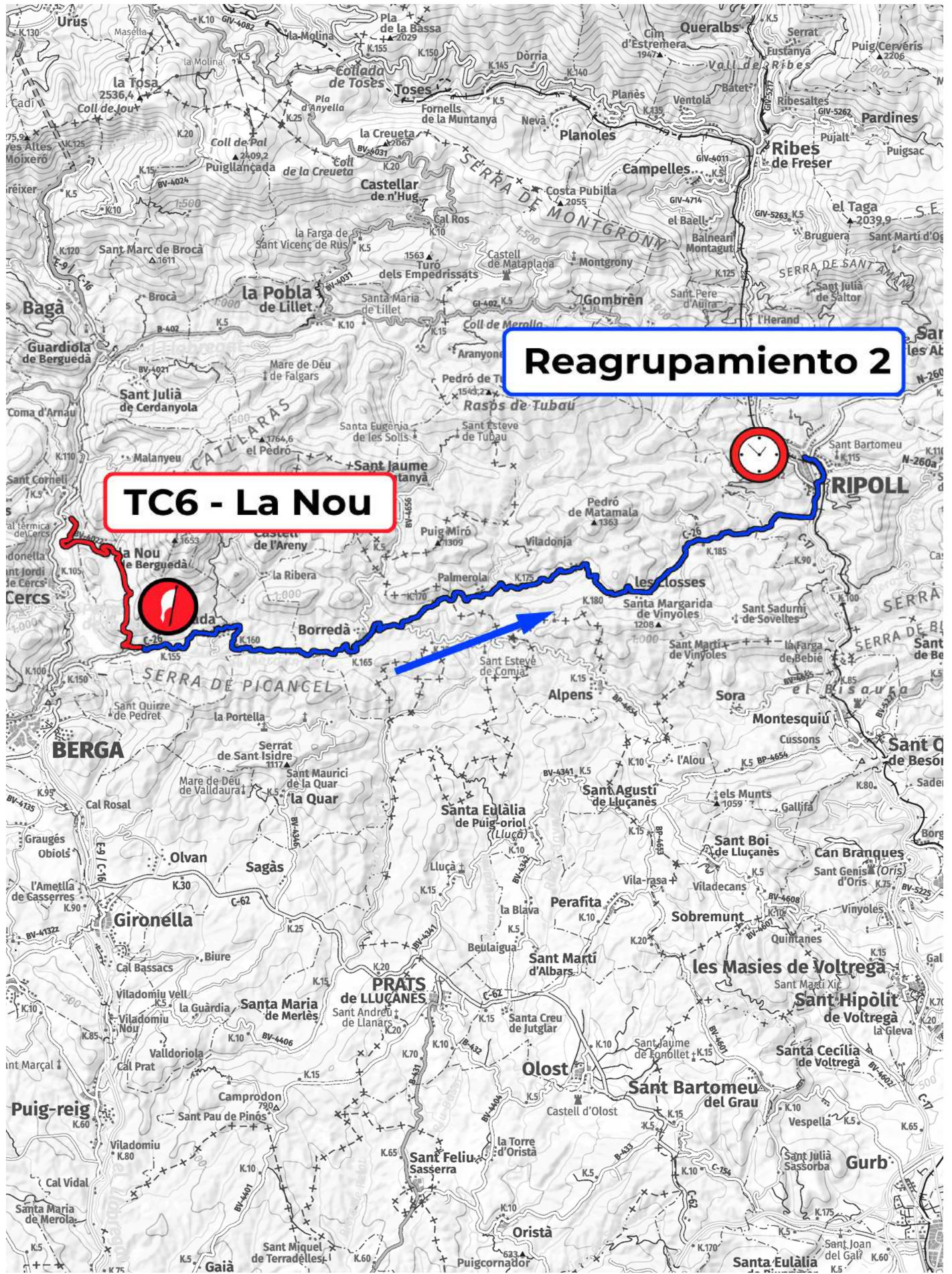
ANOTACIONES

**ITINERARIO ALTERNATIVO TC 4-6
LA NOU**

Itinerario alternativo TC 4 La Nou



Itinerario alternativo TC 6 La Nou



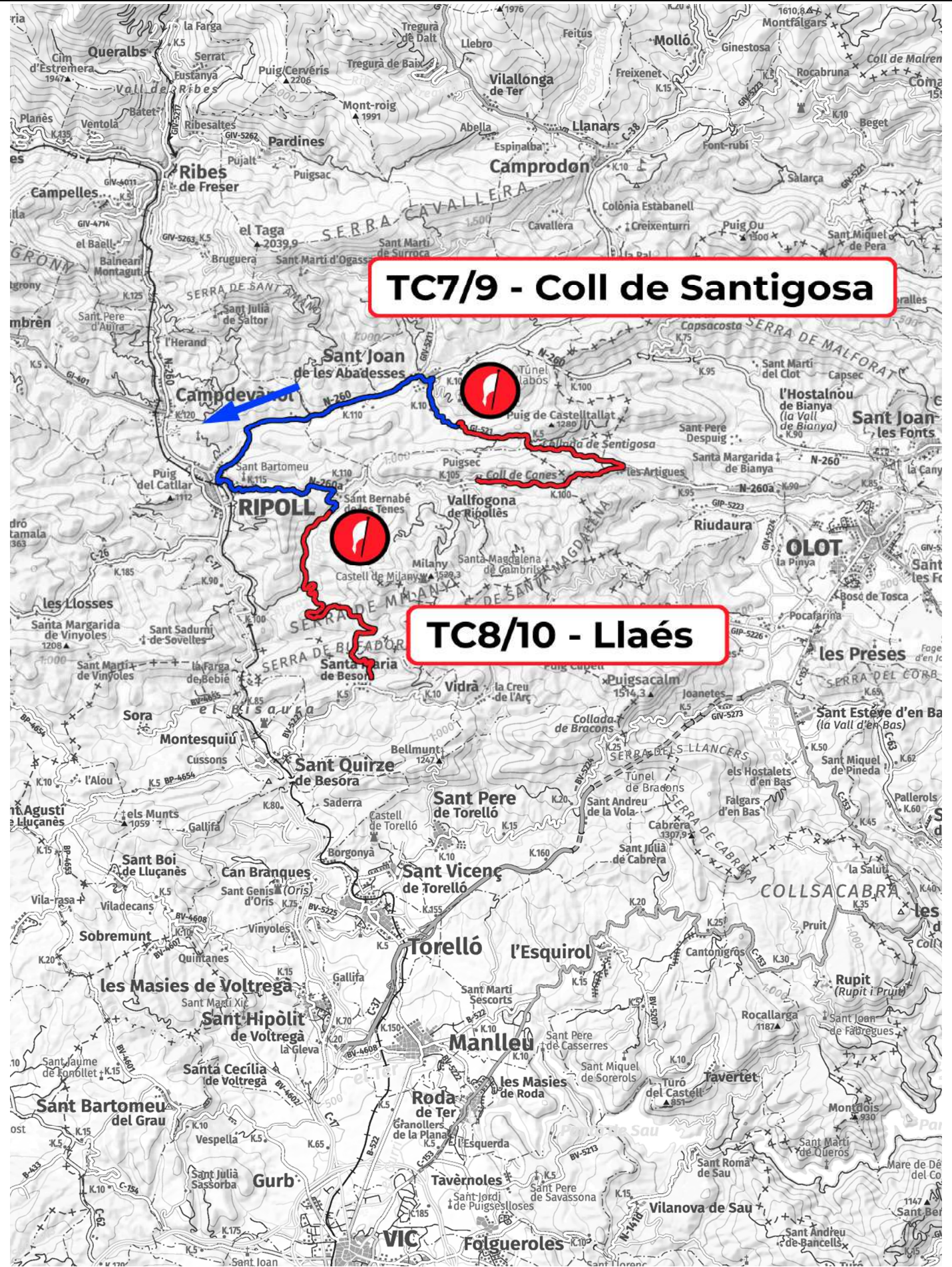
Salida TC La Nou		Reag. Borredà Reagr. Ripoll		Distancia 3Sec -4 Sec 11,95-42,46	Tiempo 3Sec -4 Sec 0:45-01:15	Promedio 3Sec-4 Sec 15,93-36,48
Distancia		DIRECCIÓN	INFORMACIONES	Kms.		
TOTAL	PARCIAL			Regresivos		
0,00	0,00	1		BV-4023 N 42.13056 E 1.89469 START R1 R SVA+ SVB+	a Borredà	11,95
					a Ripoll	42,56
0,07	0,07	2		BV-4023	a Borredà	11,88
				x C-26	a Ripoll	42,49

PARA IR A REAGRUPAMIENTO BORREDÀ:PÁG. 43 VIÑETA 24

PARA IR A REAGRUPAMIENTO RIPOLL: PÁG. 75 VIÑETA 24

**ITINERARIO ALTERNATIVO TC 7-9
COLL DE SANTIGOSA**

Itinerario alternativo TC 7-9 Coll de Santigosa



TC7/9 - Coll de Santigosa

TC8/10 - Llaés

27 RALLY LA LLANA

151

Salida TC
Coll Santigosa



C.H.
Llaés

Distancia
22,04

Tiempo
00:32

Promedio
41,32

27 RALLY LA LLANA

152

Salida TC
Coll Santigosa



C.H.
Llaés

Distancia
22,04

Tiempo
00:32

Promedio
41,32

27 RALLY LA LLANA

153

Salida TC
Coll Santigosa



C.H.
Llaés

Distancia

22,04

Tiempo

00:32

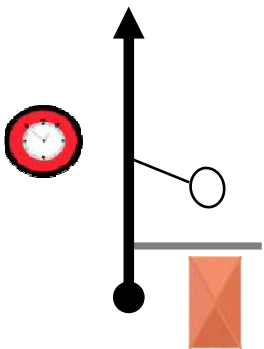

Promedio

41,32

Distancia		DIRECCIÓN	INFORMACIONES	Kms. Regresivos
TOTAL	PARCIAL			
14,98	0,10	 11	Urbano x c/ del Ter	7,06
15,05	0,07	 12	Urbano Vic C-17 → Berga C-26 → Barcelona C-17 → Situar carril izquierda x c/ del Pogrés	6,99
15,13	0,08	 13	Urbano Vallfogona de Ripollès N-260a ↘ ! Situarse a la derecha x Ctra. d'Olot - N-260a	6,91
15,49	0,36	 14	Urbano ↑Vallfogona N-260 Vic N-152 → Barcelona N-152 →	6,55
20,14	4,65	 15	N-260a N 42.18876 E 2.24685 !! Llaés 10 → x Ctra. Llaés	1,90

27 RALLY LA LLANA

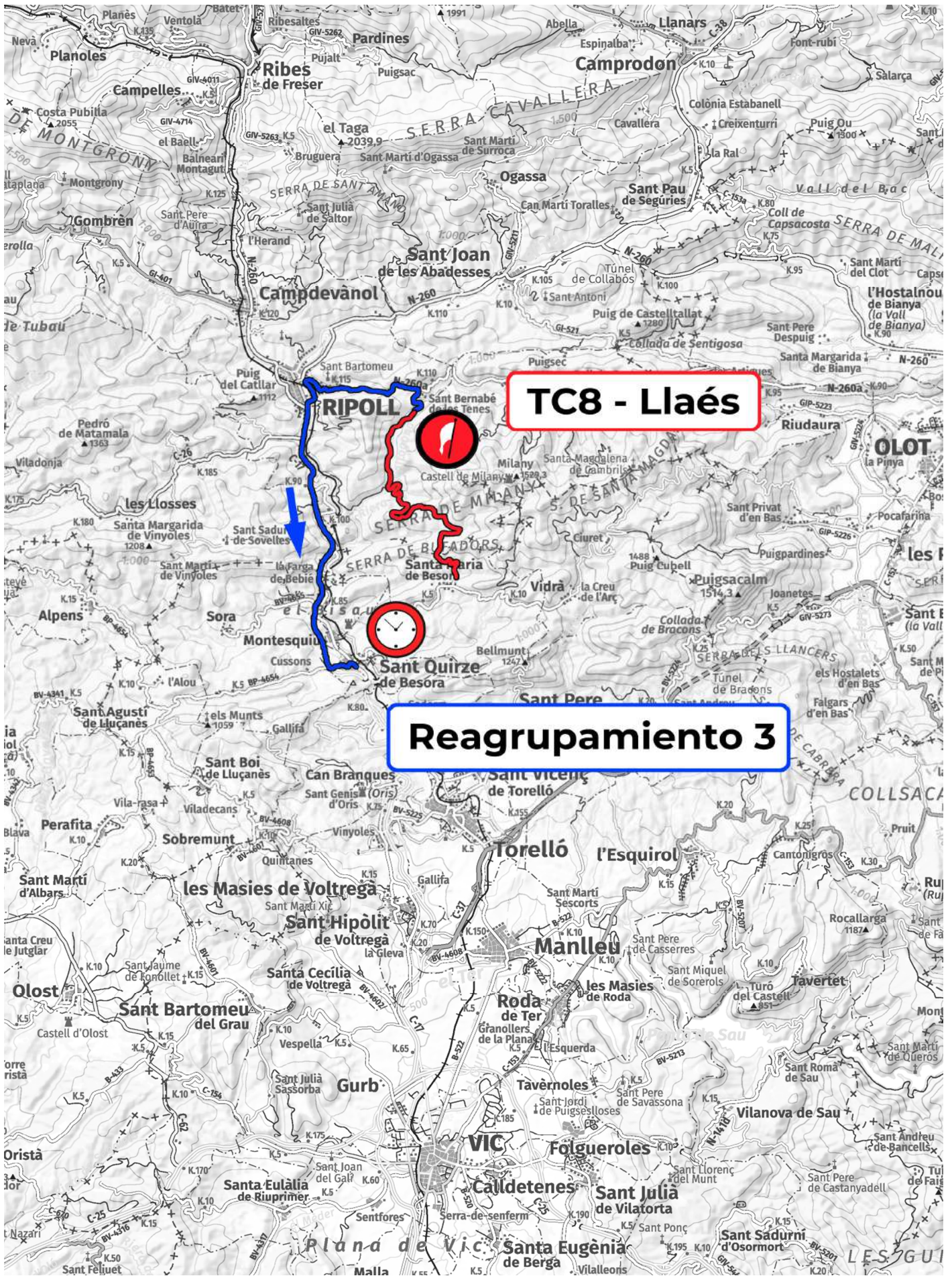
154

Salida TC Coll Santigosa		→	C.H. Llaés	Distancia 22,04	Tiempo 00:32	Promedio 41,32
22,04	1,90	16		<div data-bbox="853 235 981 280">C. Llaés</div> <div data-bbox="1029 246 1189 324">N 42.18876 E 2.24685</div> <div data-bbox="1029 414 1157 537"> C.H.</div>	0,00	

PARA IR A TC 8 PASAR A PÁG. 97
PARA IR A TC 10 PASAR A PÁGINA 125

**ITINERARIO ALTERNATIVO TC 8
LLAÉS-1**

Itinerario alternativo TC 8 Laaés-1



27 RALLY LA LLANA

157

Salida TC 8
Llaés-1



C.H. 8A
St. Quirze B

Distancia
20,05

Tiempo
00:30

Promedio
40,10

Distancia		DIRECCIÓN	INFORMACIONES	Kms. Regresivos
TOTAL	PARCIAL			
0,00	0,00		<p>C. Llaés N 42.18686 E 2.24281</p> R-1 START 	20,05
1,80	1,80		<p>C. Llaés</p> <p>N-260a</p> <p>5 RIPOLL</p> <p>VALLFOGONA DEL RIPOLLÈS 7</p> <p>x N-260a</p>	18,25
5,65	3,85		<p>N-260a</p> <p>RIPOLL</p>	14,40
6,38	0,73		<p>Urbano</p> <p>← Vic</p> <p>← Barcelona</p> <p>← Puigcerdà</p> <p>x c/ de la Indústria</p>	13,67
6,51	0,13		<p>Urbano</p> <p>C-26</p> <p>← Berga</p> <p>← Barcelona</p> <p>St. Joan de les Abadesses →</p> <p>Olot →</p> <p>x C-26</p>	13,54

27 RALLY LA LLANA

158

Salida TC 8
Llaés-1



C.H. 8A
St. Quirze B

Distancia
20,05

Tiempo
00:30

Promedio
40,10

Distancia		DIRECCIÓN	INFORMACIONES	Kms. Regresivos
TOTAL	PARCIAL			
7,21	0,70	6	Urbano El Ter C.26 . Ronda de Castelladral	12,84
7,56	0,35	7	Urbano C-17 Vic → Berga → Barcelona → x C-17	12,49
7,93	0,37	8	C-17 C-17 VIC BARCELONA BERGA	12,12
8,21	0,28	9	C-17 Acceso a gasolinera por el lateral 98 Oct.	11,84
8,32	0,11	10	C-17 C-17 VIC BARCELONA BERGA	11,73

27 RALLY LA LLANA

159

Salida TC 8
Llaés-1



C.H. 8A
St. Quirze B

Distancia
20,05

Tiempo
00:30

Promedio
40,10

27 RALLY LA LLANA

160

Salida TC 8
Llaés-1



C.H. 8A
St. Quirze B

Distancia
20,05

Tiempo
00:30

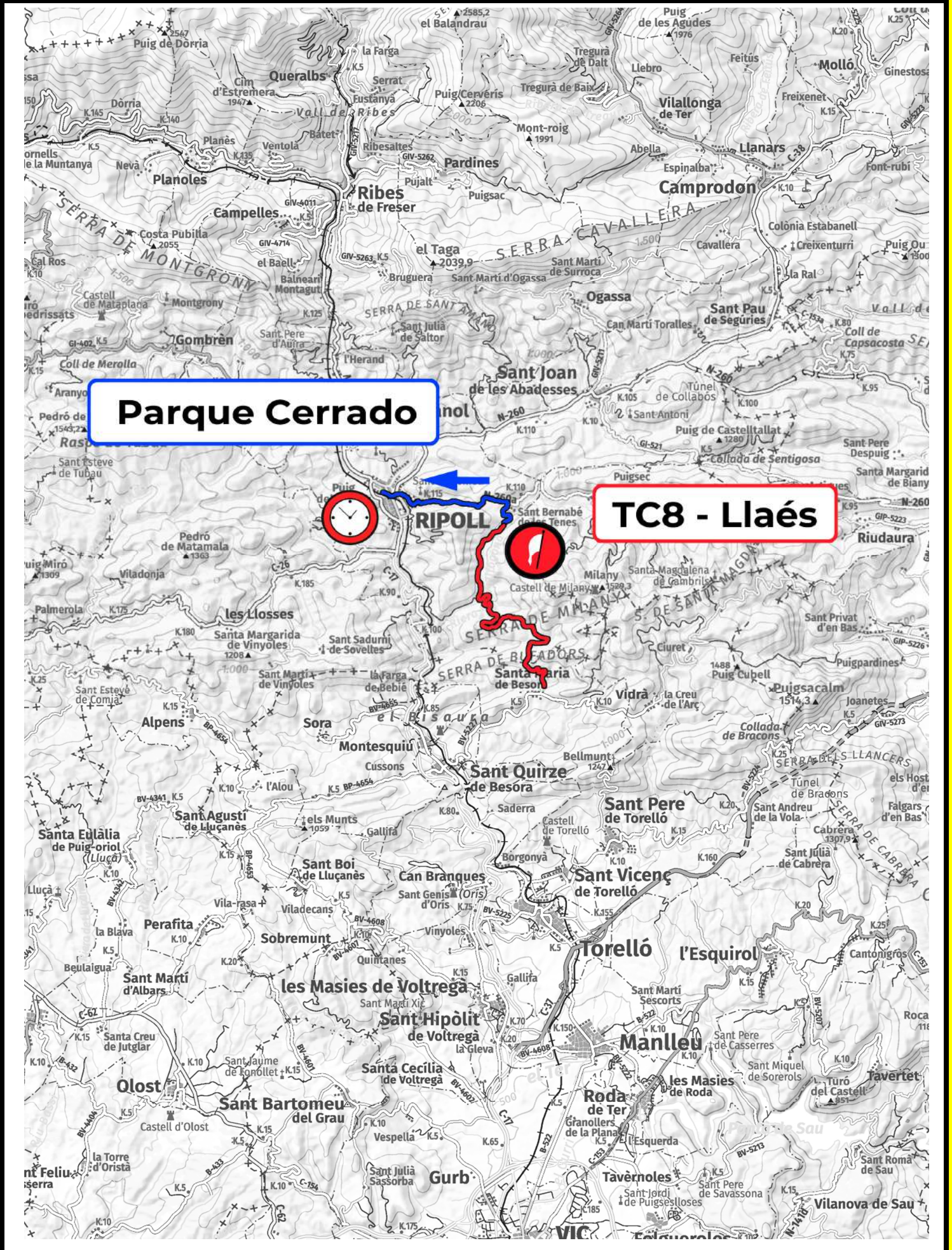
Promedio
40,10

Distancia		DIRECCIÓN	INFORMACIONES	Kms. Regresivos
TOTAL	PARCIAL			
19,83	11,51		BP-4654 ← Vidrà BY-5227 ← Santa Maria de Besora BV-5227 Vic C-17 → Barcelona C-17 → x C-17z	0,22
20,01	0,18		Urbano Acceso a parking Sant Quirze de Besora	0,04
20,05	0,04		Urbano N 42.09999 E 2.21805 Entrada Reagrupamiento Sant Quirze de Besora C.H.	0,00

PASAR A PÁGINA 105

**ITINERARIO ALTERNATIVO TC 10
LLAÉS-2**

Itinerario alternativo TC 10 Llaés-2



Parque Cerrado


TC8 - Llaés



27 RALLY LALLANA

163

Salida TC 10
Llaés-2



C.H. 10A
Ripoll

Distancia
7,46

Tiempo
00:45

Promedio
9,94


Distancia		DIRECCIÓN	INFORMACIONES	Kms. Regresivos
TOTAL	PARCIAL			
0,00	0,00		C. Llaés N 42.18686 E 2.24281 START R1 	7,46
1,80	1,80		C. Llaés N-260a 5 RIPOLL VALLFOGONA DEL RIPOLLÈS 7 x N-260a	5,66
5,65	3,85		N-260a RIPOLL	1,81
6,38	0,73		Urbano ← Vic ← Barcelona ← Puigcerdà x c/ de la Indústria	1,08
6,51	0,13		Urbano C-26 ← Berga ← Barcelona St. Joan de les Abadesses → Olot → x C-26	0,95

27 RALLY LA LLANA

164

Salida TC

Llaés-2



C.H. 10A

Ripoll

Distancia

7,46

Tiempo

00:45

Promedio

9,94

Distancia		DIRECCIÓN	INFORMACIONES	Kms. Regresivos
TOTAL	PARCIAL			
7,01	0,50	<p>6 Situarse izquierda</p>	<p>Urbano</p> <p>↑ St. Joan de</p> <p>↑ Olot <input type="checkbox"/></p> <p>↑ Girona</p> <p>↖ Centre <input type="checkbox"/></p> <p>← Vic</p> <p>← Berga</p> <p>← Barcelona</p> <p>!!</p> <p>x Pont d'Olot</p>	0,45
7,22	0,21	<p>7</p>	<p>Urbano</p> <p>Situarse carril izquierdo</p> <p>x Plaça de l'Ajuntament</p>	0,24
7,36	0,14	<p>8</p>	<p>Urbano</p> <p>!!!</p> <p>x Plaça de l'Abat Oliba</p>	0,10
7,40	0,04	<p>9</p>	<p>Urbano</p> <p>x Plaça del Monestir</p>	0,06
7,46	0,06	<p>10</p>	<p>Urbano</p> <p>N 42.20106 E 2.19032</p> <p>C.H.</p> <p>Plaça del Monestir</p>	0,00